

**SPRAWOZDANIE Z PRZEBIEGU
KONSULTACJI SPOŁECZNYCH
PRZEPROWADZONYCH DLA PROJEKTU**

STRATEGII ROZWOJU GMINY BRWINÓW DO 2030 ROKU



BRWINÓW, CZERWIEC 2024 R.

Niniejszy dokument sporządzono na podstawie obligatoryjnych przepisów dotyczących udziału społeczeństwa w procesie tworzenia strategii rozwoju gminy, tj.

Ustawy z dnia 8 marca 1990 r. o samorządzie gminnym, art. 10f ust. 1, wg którego:

Rada gminy, w drodze uchwały, określa szczegółowy tryb i harmonogram opracowania projektu strategii rozwoju gminy, w tym tryb konsultacji, o których mowa w art. 6 ust. 3 ustawy z dnia 6 grudnia 2006 r. o zasadach prowadzenia polityki rozwoju

Ustawy z dnia 6 grudnia 2006 r. o zasadach prowadzenia polityki rozwoju, pkt. 6 ust. 3, określającej podmioty, których opinia musi zostać uwzględniona w procesie konsultacji projektu strategii rozwoju gminy:

Projekt strategii rozwoju ponadlokalnego oraz strategii rozwoju gminy podlega konsultacjom w szczególności z: sąsiednimi gminami i ich związkami, lokalnymi partnerami społecznymi i gospodarczymi, mieszkańcami gmin – w przypadku strategii rozwoju ponadlokalnego albo gminy – w przypadku strategii rozwoju gminy, oraz z właściwym dyrektorem regionalnego zarządu gospodarki wodnej Państwowego Gospodarstwa Wodnego Wody Polskie.

Uchwały Rady Miasta Brwinowa Nr LIII.611.2022 Rady Miejskiej w Brwinowie z dnia 25 sierpnia 2022 r. w sprawie określenia szczegółowego trybu i harmonogramu opracowania dokumentu pn. „Strategia Rozwoju Gminy Brwinów do roku 2030”, zmienionej uchwałą Nr LXIX.786.2023 Rady Miejskiej w Brwinowie z dnia 26 października 2023 r. zmieniającą uchwałę w sprawie określenia szczegółowego trybu i harmonogramu opracowania dokumentu pn. „Strategia Rozwoju Gminy Brwinów do roku 2030”, w tym trybu konsultacji w tym trybu konsultacji szczegółowo, która dookreśliła tryb i harmonogram opracowania projektu strategii rozwoju gminy, w tym tryb konsultacji.

Na ustawowe konsultacje w Gminie Brwinów złożyła się opinia o projekcie Strategii Rozwoju Gminy Brwinów do 2030 r. (zwana dalej projektem Strategii) gmin sąsiednich, partnerów społecznych i gospodarczych, mieszkańców. Po naniesieniu poprawek do projektu Strategii zawartych w niniejszym, 4-etapowym raporcie z konsultacji społecznych, projekt Strategii do dalszego ustawowego opiniowania dostaną: Dyrektor Regionalnego Zarządu Gospodarki Wodnej Państwowego Gospodarstwa Wodnego Wody Polskie w Warszawie, Zarząd Województwa Mazowieckiego, Regionalny Dyrektor Ochrony Środowiska w Warszawie oraz Państwowy Wojewódzki Inspektor Sanitarny w Warszawie.

Konsultacje zostały przeprowadzone w terminie od **13 maja do 17 czerwca 2024 r.** Ogłoszenie o konsultacjach społecznych zostało upowszechnione w dniu 6 maja 2024 roku.

Rozpowszechniono informację o rozpoczęciu konsultacji społecznych oraz jej etapach. Projekt Strategii był dostępny w wersji papierowej w Urzędzie Gminy Brwinów, przy ul. Grodzkiej 12, w pokoju nr 004 (parter), w godzinach pracy Urzędu. Ogłoszenie o rozpoczęciu konsultacji społecznych zostało zamieszczone na stronie Biuletynu Informacji Publicznej w zakładce Strategia Rozwoju Gminy Brwinów, na stronie internetowej Gminy Brwinów (www.brwinow.pl, w zakładce Aktualności - Konsultacje Strategii Rozwoju Gminy Brwinów), w Biuletynie Informacyjnym Urzędu Gminy Brwinów „Ratusz” oraz w formie ogłoszenia na tablicach informacyjnych Urzędu Gminy Brwinów. Informacje o zaplanowanych etapach konsultacji zostały zamieszczone również w mediach społecznościowych, na Facebooku Urzędu: [fb.com/Brwinow](https://www.facebook.com/Brwinow).

Podczas konsultacji zostały zebrane opinie i uwagi do projektu „Strategii Rozwoju Gminy Brwinów na lata 2024-2030” w sposób pisemny i elektroniczny – za pomocą udostępnionego formularza, który po wypełnieniu należało złożyć:

- a. w Biurze Obsługi Interesanta Urzędu Gminy Brwinów przy ul. Grodzkiej 12,
- b. drogą pocztową na adres Urzędu Gminy Brwinów, ul. Grodziska 12, 05-840 Brwinów
- c. poprzez system ePUAP, adres skrytki Urzędu Gminy Brwinów -/575d9kicdq/SkrytkaESP,
- d. za pomocą poczty elektronicznej, na adres: brwinow@brwinow.pl.

Zaplanowano możliwość zgłoszenia uwag oraz zapoznania się z projektem Strategii poprzez różne etapy i formy działań:

- **ETAP 1** – wypowiedzenie się poprzez wypełnienie kwestionariusza **ankiety on-line lub w wersji papierowej** o percepcji postrzegania gminy, potrzebach i oczekiwaniach mieszkańców względem niej,
- **ETAP 2** - uczestniczenie i wypowiedzenie się podczas otwartego **spaceru badawczego i dyskusji** o roli, znaczeniu i potrzebie zmian w przestrzeni publicznej,
- **ETAP 3** - udział w **otwartym spotkaniu konsultacyjnym połączonym z warsztatami**,
- **ETAP 4** - zgłaszanie uwag do projektu Strategii za pomocą formularza – **on-line lub w formie papierowej**.

Poniżej zamieszczone zostały szczegółowe informacje na temat etapów konsultacji społecznych, udziału społecznego i efektów.

ETAP 1 – KWESTIONARIUSZ ANKIETY

1. FORMA KONSULTACJI SPOŁECZNYCH: KWESTIONARIUSZ ANKIETY.

Uruchomiona została ankieta online (system survio) oraz ankieta papierowa. Ankieta w formie online została udostępniona na stronie internetowej Gminy Brwinów (www.brwinow.pl, w zakładce Aktualności - Konsultacje Strategii Rozwoju Gminy Brwinów) oraz na Facebooku Gminy Brwinów. Informacje o ankietach zostały rozpowszechnione również za pomocą plakatów cyfrowych i papierowych. Ankieta w formie papierowej została udostępniona w Urzędzie Gminy Brwinów. Plakat w wersji papierowej został wyposażony w kod QR który umożliwił wypełnienie ankiety również za pomocą smartfonu.

Poniżej został zamieszczony plakat w wersji papierowej i cyfrowej.



Ankiety w formie on-line dostępne są również na stronie internetowej Gminy Brwinów oraz w formie papierowej w placówkach użyteczności publicznej. Ankiety w formie tradycyjnej można przekazać drogą pocztową lub osobiście do sekretariatu Urzędu Gminy, ul. Grodziska 12, 05-840 Brwinów, do dnia 17 czerwca 2024 r.

Źródło: IRMiR

1. **TERMIN REALIZACJI KONSULTACJI:** Ankieta online była aktywna w dniach od 13 maja do 17 czerwca 2024 r.
2. **GŁÓWNE GRUPY UCZESTNIKÓW KONSULTACJI:** Mieszkańcy gminy/miasta Brwinów
3. **LICZBA UCZESTNIKÓW KONSULTACJI:** Sumarycznie ankietę wypełniło 233 osoby. Ankietę online wypełniło 220 osób, a w wersji papierowej 13 osób.
4. **CEL KONSULTACJI:** Ankieta miała na celu zapoznanie się z opinią wszystkich mieszkańców gminy Brwinów na temat percepcji aspektów społecznych, gospodarczych, przestrzennych, infrastrukturalnych i środowiskowych w gminie zarówno dziś, jak i jutro, następnie rozpoznanie potrzeb i oczekiwań mieszkańców.
5. **DODATKOWE INFORMACJE:** Ankieta składała się z 11 pytań, w tym 9 zamkniętych i 2 otwartych. Pytania zamknięte dotyczyły obszarów poprawy życia w gminie, dostrzegalnych problemów społecznych, skojarzeń z gminą, jej walorów i braków, oczekiwanych zmian i obszarów rozwoju. W pytaniach otwartych poproszono o opis charakteru swojej części gminy oraz odpowiedź na pytanie, dlaczego mieszkasz w gminie Brwinów lub za co ją lubisz.



Ankiety w formie on-line dostępne są również na stronie internetowej Gminy Brwinów oraz w formie papierowej w placówkach użyteczności publicznej. Ankiety w formie tradycyjnej można przekazać drogą pocztową lub osobiście do sekretariatu Urzędu Gminy, ul. Grodziska 12, 05-840 Brwinów, do dnia 17 czerwca 2024 r.

1. W jakich dziedzinach życia w ciągu ostatnich dziesięciu lat odczuł/a Pan/i największą poprawę?*

(proszę wskazać maksymalnie 3 odpowiedzi, z którymi najbardziej się Pani/Pan zgadza)

budownictwo mieszkaniowe	oferta kulturalna
oferta rekreacyjno-sportowa	poprawa jakości powietrza
zielona transformacja	dostępność komunikacyjna
edukacja	bezpieczeństwo
aktywność mieszkańców	aktywność organizacji pozarządowych

2. Proszę wskazać obszary na jakich powinien skupić się rozwój gminy Brwinów:

Zmień kolejność pozycji zgodnie ze swoimi preferencjami (1. - najważniejsza, ostatnia - najmniej ważna)

1. usprawnienie komunikacji w mieście z uwzględnieniem tworzenia warunków alternatywnych do samochodowych metod poruszania się po mieście
2. tworzenie rozwiązań kanalizujących tranzytowy ruch samochodowy poza centrum Brwinowa (np. budowa obwodnic)
3. zwiększanie powierzchni i jakości terenów zielonych

Źródło: IRMiR

Kwestionariusz ankiety zawierał informacje o ankietowanych oraz o gminie / mieście Brwinów. Informacje o ankietowanych dotyczyły wieku, płci, miejsca zamieszkania, wykształcenia.

Uczestnicy ankiety: osoby

- W wieku: 41-50 lat (38%), 31-40 lat (27%), 51-60 lat (14%), 60+ lat (10%), 25-30 lat (8%), 18-24 lat (3%) oraz 13-17 lat (mniej niż 1%).
- Płci: kobiety 50%, mężczyźni 48%, inni 2%.
- Z wykształceniem: wyższym - 83%, średnim - 15%, zawodowym – 1%, podstawowym 1%.
- Zamieszkujące: w mieście Brwinów - 43%, na terenie gminy Brwinów, ale poza miastem Brwinów - 56%, poza gminą - 1%.

Odsetek odpowiedzi wg miejsca zamieszkania:

- I. Owczarnia, Żółwin i Terenia: 17,3%
- II. Kanie i Otrębusy: 27,9%
- III. Parzniew: 1,8%
- IV. Brwinów: 42,5%
- V. Fałęcin, Grudów, Miłęcin, Kotowice, Czubin, Biskupice, Koszajec i Krosna: 8,3%
- VI. Domaniewek, Domaniew I Moszna: 2,2%

WYNIKI

GMINA BRWINÓW DZIŚ

Najczęstszym **pierwszym skojarzeniem** z gminą Brwinów wskazywanym przez respondentów była: "Dobra lokalizacja", "Miasto-ogród" oraz "Dobre miejsce do mieszkania", uzyskując odpowiednio 19.55%, 17.27% i 17.73% głosów. To wskazuje na stosunkowo wysoką ocenę lokalizacji, założeń urbanistycznych miasta-ogrodu oraz komfortu mieszkania w Brwinowie. Państwowy Zespół Ludowy Pieśni i Tańca "Mazowsze" zdobył 11.36%, co w jakimś stopniu podkreśla, że kultura i tradycje ludowe są doceniane w społeczności. "Warszawska Kolej Dojazdowa / kolej" oraz "Zielona gmina" uzyskały po 5.45% głosów, "Dwórki i wille" - 4.09%.

Najrzadziej gmina Brwinów kojarzy się mieszkańcom z hasłem: "Gmina i miasto kultury" (2.73% odpowiedzi), "Jarosław Iwaszkiewicz" oraz "Muzeum Motoryzacji i Techniki" (uzyskały po 2.73% głosów). Sugeruje to umiarkowane zainteresowanie mieszkańców historią i dziedzictwem kulturowym. Hasło "Pracowici i przedsiębiorczy mieszkańcy" uzyskało 1.36% głosów, zaś "Starożytne hutnictwo" nie uzyskało ich wcale, co może oznaczać niedostateczną wiedzę wśród mieszkańców o historii swojego regionu.

Na pytanie o obecne **walory zamieszkiwanej części gminy** mieszkańcy poszczególnych "obszarów" gminy najczęściej wymieniali:

- I. Owczarnia, Żółwin i Terenia: bliskość terenów zieleni, zieleń z małą architekturą, więzi sąsiedzkie, miejsca do spędzania czasu wolnego oraz dojazd komunikacją publiczną,
- II. Kanie i Otrębusy: bliskość terenów zieleni, dojazd komunikacją publiczną, zieleń z małą architekturą, czyste powietrze,
- III. PARZNIEW: zieleń z małą architekturą,
- IV. Brwinów: bliskość terenów zieleni, dojazd komunikacją publiczną, dobry dojazd rowerem
- V. Falęcín, Grudów, Milęcín, Kotowice, Czubin, Biskupice, Koszajec i Krosna: bliskość terenów zieleni,
- VI. Domaniewek, Domaniew i Moszna: na pięć odpowiedzi z tego obszaru żadna nie uzyskała przewagi głosów; można wobec powyższego uznać, że mieszkańcy nie są zadowoleni ze swojej okolicy.

Łączna analiza odpowiedzi na pytanie o walory zamieszkiwanej części gminy pozwala na stwierdzenie, że bliskość terenów zieleni jest najważniejszym walorem dla większości respondentów (67.73% odpowiedzi). Dojazd komunikacją publiczną (38.64%) lub rowerem (30%) oraz obecność zieleni z małą architekturą również są wysoko cenione przez mieszkańców (31.82%). Z ankiety wynika, że mieszkańcy najbardziej odczuwają brak atrakcyjnej wizualnie architektury (5% odpowiedzi), miejsc integracji społecznej (5.91%) oraz miejsc do uprawiania sportu: (13.64%). 20-25% głosów uzyskały takie "walory" gminy, jak: więzi sąsiedzkie, bezpieczeństwo, miejsca do spędzania czasu wolnego oraz czyste powietrze.

Na pytanie **czego brakuje w zamieszkiwanej części gminy** mieszkańcy, w skali intensywności od 1 do 10, najczęściej wskazywali na następujące:

- I. Owczarnia, Żółwin i Terenia: terenów zieleni urządzonej z małą architekturą, miejsc do spędzania czasu wolnego, dogodnej komunikacji publicznej
- II. Kanie i Otrębusy: miejsc do spędzania czasu wolnego, miejsc do uprawiania sportu, terenów zieleni urządzonej z małą architekturą
- III. Parzniew: miejsc do spędzania czasu wolnego, miejsc do uprawiania sportu, miejsc integracji mieszkańców
- IV. Brwinów: terenów zieleni urządzonej z małą architekturą, miejsc do spędzania czasu wolnego, miejsc do uprawiania sportu
- V. Falęcín, Grudów, Milęcín, Kotowice, Czubin, Biskupice, Koszajec i Krosna: miejsc integracji mieszkańców, terenów zieleni urządzonej z małą architekturą, poczucia bezpieczeństwa
- VI. Domaniewek, Domaniew i Moszna: - miejsc do uprawiania sportu, terenów zieleni urządzonej z małą architekturą, usług kultury (biblioteka, dom kultury).

Z perspektywy wszystkich respondentów, na terenie ich miejsca zamieszkania brakuje najbardziej miejsc do spędzania czasu wolnego, terenów zieleni urządzonej z małą architekturą oraz miejsc do uprawiania sportu. Ponadto **intensywność braku** >5 (w skali od 1 do 10) mieszkańcy odczuwają w postaci: braku miejsc integracji mieszkańców (6.4), braku drobnych sklepów spożywczych (6.1), dogodnej komunikacji publicznej (6.1) oraz w poczuciu bezpieczeństwa (5). Stosunkowo niewielki poziom braku mieszkańcy odczuwają w stosunku do usług kultury (biblioteka, dom kultury) (3.9), dostępu do budownictwa mieszkaniowego / mieszkań na wynajem (3.3). Wyniki te korelują z odpowiedziami na poprzednie opisane pytanie.

Wśród głównych **problemów społecznych** w gminie Brwinów respondenci wskazali: wandalizm (46.8%), małą aktywność społeczną (44.5%) oraz brak więzi społecznych (44.5%), nieżyczliwość (32.3%), alkoholizm, narkomanię i inne uzależnienia (28.6%), problemy osób w wieku senioralnym (23.2%). Za mające mniejsze społeczne znaczenie uznano: bezradność i problemy opiekuńczo-

wychowawcze z dziećmi (16.4%), brak środków do życia / ubóstwo / bezrobocie (14.5%), samotność (12.3%), przemoc w rodzinie (9.5%), długotrwałą lub ciężką chorobę / niepełnosprawność (9.1%), dyskryminację (7.3%) oraz dyskryminację kobiet na rynku pracy (6.4%) i bezdomność (5.0%). Podsumowując, według osób, które wypełniły ankiety, gmina Brwinów powinna skoncentrować swoje działania na zwalczaniu wandalizmu, zwiększaniu aktywności społecznej, budowaniu więzi społecznych, ochronie zdrowia i prewencji uzależnień oraz wsparciu osób starszych i rodzin.

Respondenci w następujący sposób opisywali **charakter zamieszkania swojej części gminy**, która jawi im się jako:

- **Atrakcyjna lokalizacja z terenami zieleni:**
 - "Atrakcyjna lokalizacja z terenem zielonym ale nie pozbawiona wad"
 - "Jednorodzinna zabudowa mieszkaniowa z ogrodami i zielenią wysoką"
 - "Cisza, spokój, dużo zieleni"
 - "Cicha, zielona okolica, pełna rodzin z dziećmi"
- **Posiadająca słabą infrastrukturę drogową:**
 - "Bardzo słaba infrastruktura drogowa, brak kanalizacji"
 - "Brak kanalizacji, fatalne drogi, brak wizytówki miejscowości"
 - "Fatalne drogi, brak kanalizacji, gazu, światłowodu"
 - "Duże natężenie samochodów, korki"
 - "Brak komunikacji miejskiej, spora odległość do placówek oświatowych"
- **Posiadająca problemy związane z bezpieczeństwem i porządkiem:**
 - "Brak koszy na śmieci, wandalizm, brudno, smog"
 - "Duża ilość osób nietrzeźwych, spożywających alkohol"
- **Pozbawiona charakteru i spójności:**
 - "Brak charakterystyki, spójności, miejsce które zagubiło swoją historię"
 - "Dawna zabudowa zagrodowa zmienia się w miejsce ekspansji deweloperów"
 - "Brak planu na tereny wokół osiedli mieszkaniowych, brak dialogu i pomysłu"
- **Miejsce z zanieczyszczeniem powietrza zimą:**
 - "Gmina jest bardzo nieskuteczna z walką ze smogiem"
 - "Latem miła spokojna okolica, zimą miejsce gdzie powietrze jest czarne od dymu z kominów"
- **Potencjał miejsca:**
 - "Miejsce z potencjałem urbanistycznym"
 - "Gmina z potencjałem, ale zbyt wolno rozwijająca się"
 - "Miejscowość z ogromnym potencjałem, ale musi być kierowana z głową"
- **Brak miejsc do integracji i spotkań:**
 - "Brakuje miejsc do spotkań i infrastruktury dla młodzieży"
 - "Miejsce zaniedbane i zapomniane przez gminę, potrzebuje poprawy estetyki"
- **Posiada problemy specyficzne dla poszczególnych miejsc:**
 - "Bloki mieszkalne położone blisko Pruszkowa, daleko od Brwinowa"
 - "Centrum grozi połamaniem nóg, trudny wyjazd z ulic"
 - "Krosna Wieś miejsce, gdzie ludzie mogą odnaleźć spokój, cicha okolica idealna dla rodzin z dziećmi"
 - "Miasto ogród przekształca się w miejsce zatłoczone i zakorkowane"
 - "Skupisko dużych sklepów Dino, API itp. powoduje zaśmiecanie miasta i niszczenie małej przedsiębiorczości"

Propozycje dotyczące poprawy według respondentów to: "Więcej zieleni, więcej boisk", "Potrzeba budowy miejsc do spotkań i integracji mieszkańców" oraz "Poprawa infrastruktury drogowej, ścieżek rowerowych i miejsc rekreacyjnych".

Na otwarte pytanie **“Dlaczego mieszkasz w gminie Brwinów, a jeśli nie mieszkasz, to za co lubisz gminę Brwinów?”** uzyskano następujące odpowiedzi:

Lubię gminę Brwinów za:

- Dobrą lokalizację i rozwój:
 - Dobra lokalizacja
 - Gmina z potencjałem, ale zbyt wolno rozwijająca się...
 - Korzystna niska zabudowa, niewiele firm usługowych...
- Miasto-ogród:
 - Miasto ogród, które w ostatnich latach przekształca się...
 - Dawniej miasto-ogród obecnie teren mocnej ekspansji deweloperów...
 - Małe kompaktowe miasteczko, w którym jest lekarz...
- Spokojną, cichą okolicę:
 - Cicha i spokojna okolica, dobre sąsiedztwo...
 - Cicha spokojna okolica
 - Cicha, zielona i pełna rodzin z dziećmi...
 - Cisza. Spokój.
 - Ostoja spokoju
 - Kameralna, spokojna, brakuje miejsc do spotkań...
 - Kanie są sielsko anielską wsią
 - Kanie - wieś, która ma swój niepowtarzalny klimat...
- Bliskość terenów zieleni:
 - Atrakcyjna lokalizacja z terenem zielonym ale...
 - Lasy
 - Miejsce spokojne, zielone, dobry dostęp do infrastruktury...
 - Miejsce zielone, spokojne, przyjazne mieszkańcom...
 - Piękne, spokojne, zielone miejsce do życia...
- Dobrą komunikację:
 - Miejsce dogodne do mieszkania i życia z dobrym dojazdem do Warszawy...
 - Obręb Żółwin posiada dostęp do rozległych terenów leśnych...
 - Kameralna, spokojna, bez tras szybkiego ruchu...

Nie lubię gminy Brwinów:

- Za zanieczyszczenie i smog:
 - Brak koszy na śmieci, wandalizm, brudno, smog...
 - Latem - miła spokojna okolica, zimą - miejsce gdzie powietrze...
 - Dość zaniedbana i duży poziom zanieczyszczenia powietrza...
- Za brak kanalizacji i słaba infrastruktura:
 - Brak kanalizacji, fatalne drogi, brak wizytówki miejscowości...
 - Brak kanalizacji, gazu, światłowodu...
 - Bardzo słaba infrastruktura drogowa, brak kanalizacji...
 - Brakuje nam kanalizacji, co w obecnych czasach...
 - Miasto jak miasto, choć brakuje dobrej komunikacji...
- Bo są w niej miejsca zaniedbane i zapomniane
 - Zaniedbane i zapomniane przez gminę...
 - Miasto odpowiednie do codziennej, spokojnej egzystencji...
 - Nie równo rozwijająca się!
 - Piękna okolica zapomniana przez Gminę Brwinów
 - Niestety mieszkam na Glinkach, jest to więc piękny krajobraz...

- Północna część Brwinowa - tu jeszcze jest wiele do zrobienia...
- Za brak miejsc do integracji:
 - Kameralna, spokojna, brakuje miejsc do spotkań...
- Za brak charakteru i planu:
 - Brak charakterystyki, spójności, miejsce które zagubiło swoją historię...
 - Brak planu na tereny wokół osiedli mieszkaniowych...
 - Charakter mojej części gminy niestety zmienia się...

W odpowiedzi na pytanie dotyczące dziedzin życia, w których w ciągu ostatnich dziesięciu lat odczuwalna była największa poprawa, najwięcej osób, które wypełniły ankietę, zauważyło poprawę w dostępności komunikacyjnej (31.4%), poprawie jakości terenów publicznych (27.7%). Kolejnymi dziedzinami z największą ilością wskazań były oferta kulturalna (22.7%), rozwój gospodarczy i infrastrukturalny (23.6%) oraz aktywność mieszkańców (22.3%). W mniejszym stopniu, poniżej 20%, zauważono poprawę w rozwoju oferty rekreacyjno-sportowej (15.5%), aktywności organizacji pozarządowych (13.2%), poprawie dostępu do terenów zieleni i zielono-niebieskich rozwiązań (11,8%), zarządzaniu gminą (11.4%) i budownictwie mieszkaniowym (10.5%). W najmniejszym stopniu zaś, poniżej 10%, w zakresie bezpieczeństwa (8.2%), edukacji, wsparcia dla ośrodków wiejskich i oferty spędzania czasu wolnego (po 6.8%), świadomości ekologicznej (5.5%), poprawy jakości powietrza (5.0%), oferty dla seniorów i oferty dla rodzin z małymi dziećmi (po 3,6%), zielonej transformacji (2.7%). Nie zauważono poprawy w zakresie polityk społecznych (prorodzinnej 0.9% i oferty dla młodzieży 1,8%, wsparcia osób zagrożonych wykluczeniem społecznym 1,4%) oraz w zakresie polityki adaptacji do zmian klimatu (wsparcie na wypadek klęsk żywiołowych 1,4% oraz adaptacji do zmian klimatu i ochronie bioróżnorodności 0,5%)

GMINA BRWINÓW JUTRO

Na podstawie pytania **o obszary, na jakich powinien skupić się rozwój gminy Brwinów**, otrzymano następujące odpowiedzi. Za wymagające pierwszoplanowego wsparcia respondenci uznali:

- Usprawnienie komunikacji w mieście z uwzględnieniem tworzenia warunków alternatywnych do samochodowych metod poruszania się po mieście (16.6%)
- Zwiększanie powierzchni i jakości terenów zielonych (16.6%)
- Troskę o środowisko, w tym o czyste powietrze (15.7%)
- Tworzenie rozwiązań kanalizujących tranzytowy ruch samochodowy poza centrum Brwinowa (15.5%)
- Rozwijanie aktywności obywatelskiej (15.1%)
- Poprawę jakości edukacji szkolno-przedszkolnej (15.3%).

Inne ważne obszary, które również wymagają uwagi to:

- Budowanie tożsamości w oparciu o dziedzictwo historyczne, w tym ochronę zabytków (12.3%)
- Wsparcie rodzin (11.7%)
- Zwiększenie zasobów i poprawa jakości mieszkalnictwa komunalnego (10.9%)
- Wsparcie osób niepełnosprawnych i zagrożonych wykluczeniem społecznym (10.8%).

Najmniej wskazań otrzymały:

- Rozwój oferty dla turystów (4.3%)
- Wsparcie i promowanie zielonej transformacji (8.4%).

Podsumowując, według osób, które wypełniły ankietę, gmina Brwinów powinna skoncentrować swoje działania na poprawie komunikacji, zwiększaniu terenów zielonych, ochronie środowiska, rozwijaniu aktywności obywatelskiej oraz podnoszeniu jakości edukacji. Dodatkowo, ważne jest także wspieranie rodzin, osób niepełnosprawnych oraz zachowanie dziedzictwa historycznego.

Gmina Brwinów jako gmina przyszłości jawi się dla największej liczby respondentów (dla 1/3) jako miejsce, gdzie można spokojnie mieszkać, odpoczywać i realizować inne potrzeby (takie jak praca, kultura, studia itp.) w większych miastach, a do którego można szybko dojechać. Dla 1/5 ankietowanych Brwinów to gmina kontynuująca tradycję miasta-ogrodu, gdzie do kwestii ochrony środowiska podchodzi się z największą dbałością, rozwijana jest błękitno-zielona infrastruktura oraz zrównoważone formy transportu publicznego. W przypadku 17,7% ankiet nie udzielono odpowiedzi na to pytanie. Dla 12,3% respondentów Brwinów to gmina, w której młode rodziny ze spokojem mogą wychowywać dzieci i korzystać z bogatej oferty (m.in. edukacyjnej) gminy.

Bardzo niewiele poparcia, poniżej 5,5%, uzyskały następujące wizje Brwinowa:

- Brwinów jest gminą, której mieszkańcy charakteryzują się dużym zaangażowaniem społecznym i aktywnie włączają się w jego zarządzanie poprzez różnorodne formy partycypacji społecznej,
- Brwinów to gmina charakteryzująca się integracją społeczną zarówno pomiędzy poszczególnymi społecznościami, jak i grupami wiekowymi, jej mieszkańcy mają silne poczucie tożsamości lokalnej,
- Brwinów to nowoczesna gmina z ciekawą ofertą pracy, także dla ludzi młodych, rozwiniętymi strefami przemysłowymi, sektorem TSL i zaawansowanych technologii, wykorzystująca energię w sposób zrównoważony,
- Brwinów to gmina dla starszych ludzi zapewniająca interesującą ofertę spędzania czasu i opiekę,
- Brwinów to gmina otwarta, o dobrych relacjach zewnętrznych, komunikująca się z mieszkańcami szybko i z użyciem narzędzi cyfrowych.

PODSUMOWANIE ETAPU 1 KONSULTACJI

Ankiety wypełniło 233 osoby, po połowie kobiet i mężczyzn, w różnym wieku, głównie z wykształceniem wyższym. Wyniki ankiety dające dzisiejszy obraz gminy przedstawiają mieszkańców różnych "zakątków" gminy zadowolonych z zamieszkiwania w pobliżu terenów zieleni, z ciszy, również z dobrego dojazdu komunikacją publiczną lub rowerem, z wyjątkiem mieszkańców okolic Domaniewka, Domaniewa i Moszny. Respondenci najbardziej odczuwają brak atrakcyjnej wizualnie architektury, miejsc integracji społecznej oraz miejsc do uprawiania sportu. Najczęstszymi skojarzeniami z gminą Brwinów była: "Dobra lokalizacja", "Miasto-ogród" oraz "Dobre miejsce do mieszkania", odbierając głosy takim hasłom jak "Warszawska Kolej Dojazdowa / kolej" i "Zielona gmina". Mieszkańcy nie lubią swojej gminy za zanieczyszczenie powietrza zimą i braku miejsc do spotkań. Opinia mieszkańców w zakresie polityki społecznej wskazała na takie problemy wymagające pilnego rozwiązania, jak: zwalczanie wandalizmu, zwiększaniu aktywności społecznej, budowaniu więzi społecznych, ochronie zdrowia i prewencji uzależnień oraz wsparciu osób starszych i rodzin.

Według ankietowanych jutrzejsza gmina Brwinów potrzebuje dalszego usprawnienia komunikacji publicznej, wzrostu powierzchni i jakości terenów zieleni, boisk i miejsc rekreacji, poprawy jakości powietrza głównie zimą, rozwiązań drogowych kanalizujących tranzytowy ruch samochodowy poza centrum Brwinowa oraz wzrostu aktywności obywatelskiej oraz poprawy infrastruktury drogowej. Zebrane informacje w postaci wyników ankiet będą przydatne do sformułowania wizji oraz weryfikacji kierunków działań.

ETAP 2 - SPACER BADAWCZY

1. **FORMA KONSULTACJI SPOŁECZNYCH:** spacer, dyskusja w formie stacjonarnej w otwartym terenie
2. **TERMIN REALIZACJI:** 24 maja 2024 r., w godzinach 18.00 - 20.00, w Parku Miejskim w Brwinowie
3. **GŁÓWNE GRUPY UCZESTNIKÓW KONSULTACJI:** Mieszkańcy gminy/miasta Brwinów
4. **LICZBA UCZESTNIKÓW KONSULTACJI:** 14 osób dorosłych, 3 dzieci, sekretarz gminy Brwinów, geodeta gminny, a także dwie osoby z Instytutu Rozwoju Miast i Regionów (IRMiR)
5. **CEL KONSULTACJI:** Spacer miał na celu poznanie opinii i potrzeb mieszkańców gminy na temat obecnego stanu lokalnych przestrzeni publicznych, a także ich potrzeb z nimi związanych, również w dalszej perspektywie czasowej. Zakładano wspólnie zastanowienie się na temat charakteru przestrzeni publicznych zlokalizowanych w centrum gminnym oraz w centrach lokalnych (zgodnie z modelem struktury funkcjonalno-przestrzennej). Zapytano mieszkańców również o propozycję rozwiązań i udogodnień w poszczególnych przestrzeniach w zakresie lokalnych miejsc spotkań i przestrzeni wspólnych. Uczestnictwo w spacerze badawczym miało także służyć integracji społecznej mieszkańców oraz zachęcić ich do aktywnego udziału w życiu gminy i angażowania się we współdecydowanie o kształcie jej rozwoju. Podczas spaceru jego uczestnicy byli także zachęceni do składania uwag, opinii i propozycji do projektu strategii poprzez formularz konsultacyjny, który dostępny jest w wersji online.

6. DODATKOWE INFORMACJE

ZAŁOŻENIA: Uczestnicy zostali podzieleni na 3 grupy, które pracowały na przygotowanych planszach. Zakładano, że w każdej lokalizacji przestrzeni publicznej zostanie zaprezentowana charakterystyka miejsca i zarys historyczny pozwalający poczuć kontekst i wartość miejsca. W dalszej kolejności moderator będzie zadawał pytania związane z miejscem oraz potrzebami i oczekiwaniami mieszkańców, a udzielone przez mieszkańców odpowiedzi zostaną spisane w formie wniosków.

- **kluczowe pytania badawcze:**

- Czego potrzebujemy jako mieszkańcy? Jakie miejsca są dla mieszkańców ważne? Czy dostrzegają wartości historyczne, środowiskowe, społeczne? Czy potrzeby względem danej przestrzeni są odmienne ze względu na wiek, płeć, sprawność fizyczną?
- Jakiej oferty spędzania czasu wolnego w danej przestrzeni publicznej oczekują mieszkańcy?
- Co powinno się zmienić w poszczególnych przestrzeniach by można było się czuć w nich lepiej? Bezpieczniej?
- Co powinno się zmienić w poszczególnych przestrzeniach bym chciał/chciała spędzać w nich więcej czasu?
- Co powinno się zmienić w poszczególnych przestrzeniach by umożliwić/ułatwić nawiązywanie interakcji społecznych?
- Jak dana przestrzeń może się zmienić w perspektywie 5, 10, 15 lat? Czego będziemy wtedy potrzebować?
- Jakie elementy powinny być ważne dla centrum gminnego w mieście, a jakie w sołectwach dla lokalnych centrów?

- **punkty postoju:**

- Park Miejski im. 36 pp Legii Akademickiej w Brwinowie – zespół pałacowy (miejsce zbiórki i punkt startowy do spaceru badawczego),
- rynek – plac przed kościołem pw. św. Floriana,

- **zakładane wyniki spaceru:**

- zebranie opinii mieszkańców na temat obecnego stanu i funkcjonowania gminnych przestrzeni publicznych,

- poznanie potrzeb mieszkańców w zakresie kształtowania lokalnych przestrzeni publicznych,
- poznanie potrzeb i oczekiwań mieszkańców względem kształtowania przestrzeni w centrum gminnym oraz w centrach lokalnych (założenia do modelu funkcjonalno-przestrzennego),
- integracja społeczna mieszkańców,
- zwiększenie poczucia wpływu mieszkańców na współdecydowanie o jej rozwoju,
- zebranie uwag i opinii, które można następnie rozważyć pod kątem ich wprowadzenia do finalnej wersji strategii rozwoju gminy.

EFEKTY: Spacer rozpoczął się wprowadzeniem Pani Sekretarz Anny Kozłowskiej, a także dr Bogumiły Krystek-Kucewicz na temat projektu Strategii Rozwoju Gminy Brwinów do roku 2030, a także na temat znaczenia i roli strategii rozwoju w rozwoju gminy, celu i przebiegu spaceru badawczego, a także na temat częściowych wyników ankiet dotyczących opinii mieszkańców gminy na potrzeby opracowania Strategii Rozwoju Gminy Brwinów do roku 2030.

Następnie pani Mirosława Kosiaty, kierownik Biura Promocji, przedstawiła rys historyczny i kulturalny dotyczący pałacu i okalających terenów, a kolejnym punktem programu była praca w grupach. Uczestnicy warsztatów zostali podzieleni na trzy grupy, w których wspólnie mieli zastanowić się nad przestrzenią parku miejskiego w Brwinowie. Każda z grup dostała planszę podzieloną na 4 strefy – Co mi się podoba w tej przestrzeni? Co mi się tu nie podoba? Co chciałbym zmienić w tej przestrzeni? Jak ta przestrzeń ma się zmienić w ciągu najbliższych 10 lat? – a także flamastry i samoprzylepne karteczki. Ta część zakończyła się podsumowaniem – każda z grup omówiła wyniki swojej pracy.

Następnie nastąpiła dyskusja na temat terenów parkowych gminy położonych poza obszarem miasta Brwinowa. Dyskusji poddany został teren parkowy w Karolinie i jego problemy (wejście tylko z jednej strony i brak możliwości przejścia przez park jako część dłuższej trasy), planowany mały park w Owczarni, a także Żółwin i chęć zachowania zieleni na dwóch działkach gminnych koło szkoły. Dyskusję wywołał fakt, że działka w Żółwinie została przekazana gminie na określony cel związany ze sportem i rekreacją. Kolejną kwestią było zauważenie, że przestrzenie zieleni na terenie gminy powinny być otwarte i dostępne dla różnych aktywności, a nie ograniczone regulaminem jak w przypadku Orlików.

W czasie spaceru toczyła się również dyskusja związana ze zrozumieniem planów dotyczących koncepcji urbanistycznej zagospodarowania Parku Miejskiego w Brwinowie wraz z otoczeniem z 2017 roku, która została zamieszczona w projekcie strategii i która obrazuje planowane w przyszłości działania Gminy. Jak wynika z dyskusji mieszkańcy obawiają się, że planowane na przyszłość działania będą odbywać się kosztem wycinki drzewostanu lub przekształceniem istniejącej roślinności parkowej. Przedstawiciele Urzędu Gminy obecni na spacerze badawczym wyjaśnili, że koncepcja jest w fazie planowania i tym samym jej wdrożenie nie jest aktualnie podejmowane. Jednocześnie zaplanowana koncepcja nie zakłada znacznej ingerencji w tereny zielone a zagospodarowanie obszarów, które aktualnie nie są użytkowane. Przez to tereny te stanowią przestrzeń do ewentualnego rozwoju pod kątem zrównoważonego mieszkalnictwa i obiektów użyteczności publicznej. Jednocześnie należy wspomnieć, że jedna z trzech zaplanowanych w koncepcji urbanistycznej stref tj. kwartał parkowy, zakłada realizację działań na terenie parku związanych połączeniem części parku oraz wprowadzeniem obiektów użyteczności publicznej – auli widowiskowej przy założeniu ochrony istniejącej zieleni i wartości kulturowych i przyrodniczych parku miejskiego.

WYNIKI - PARK – wyniki pracy poszczególnych grup

Grupa 1

Co mi się podoba w tej przestrzeni?

- plac zabaw dla psów
- odrestaurowanie i wykorzystanie pałacu jako domu kultury – koncerty
- bogata forma zagospodarowania – duże koszty (UE) i nakłady, dlatego to jest pozytywne

Co mi się nie podoba w tej przestrzeni?

- brak toalety

Co chciałbym zmienić w tym miejscu?

- dojazd: parking, ścieżka rowerowa, tablica informacyjna
- tablice – drogowskazy „do parku”, gdzie główne wejście?

Jak ma się zmienić to miejsce w ciągu najbliższych 10 lat?

- utwardzenie alej – konserwator?
- więcej elementów edukacyjnych – tablic (nazwy roślin, ptaków) – rozszerzyć ogród botaniczny

Grupa 2

Co mi się podoba w tej przestrzeni?

- wspaniały budynek po SGGW (obora)
- dużo drzew (starodrzew)
- mało zabudowań
- atrakcje dla osób w różnym wieku
- niezabetonowane alejki
- naturalność przestrzeni

Co mi się nie podoba w tej przestrzeni?

- stop gabionom
- głośne pociągi

Co chciałbym zmienić w tym miejscu?

- zatrzymać nadmierną ingerencję człowieka
- miejsce piknikowe

Jak ma się zmienić to miejsce w ciągu najbliższych 10 lat?

- pozostawienie naturalnego charakteru parku
- chcemy parku, a nie Ogródu Saskiego!
- bez wycinki drzew
- bez utwardzania placów
- nie budować nowych obiektów, zrewitalizować istniejące

Grupa 3

Co mi się podoba w tej przestrzeni?

- żwirowe alejki, zabudowa z kostki
- mała architektura (ławki, pergole, gabiony)
- nasadzenia grupowe (azalie, róże, hosty, krzewy)
- zachowany starodrzew

Co mi się nie podoba w tej przestrzeni?

- wnoszenie śmieci do koszy w parku
- ruch samochodów


Co chciałbym zmienić w tym miejscu?

- zakaz wjazdu pod pałac
- odtworzenie głównej osi widokowej (pałac-staw)
- dalsze zagospodarowanie (więcej ławek)
- konkurs na nazwanie tematycznych zakątków parku, np. „Kącik Azaliowy”

Jak ma się zmienić to miejsce w ciągu najbliższych 10 lat?

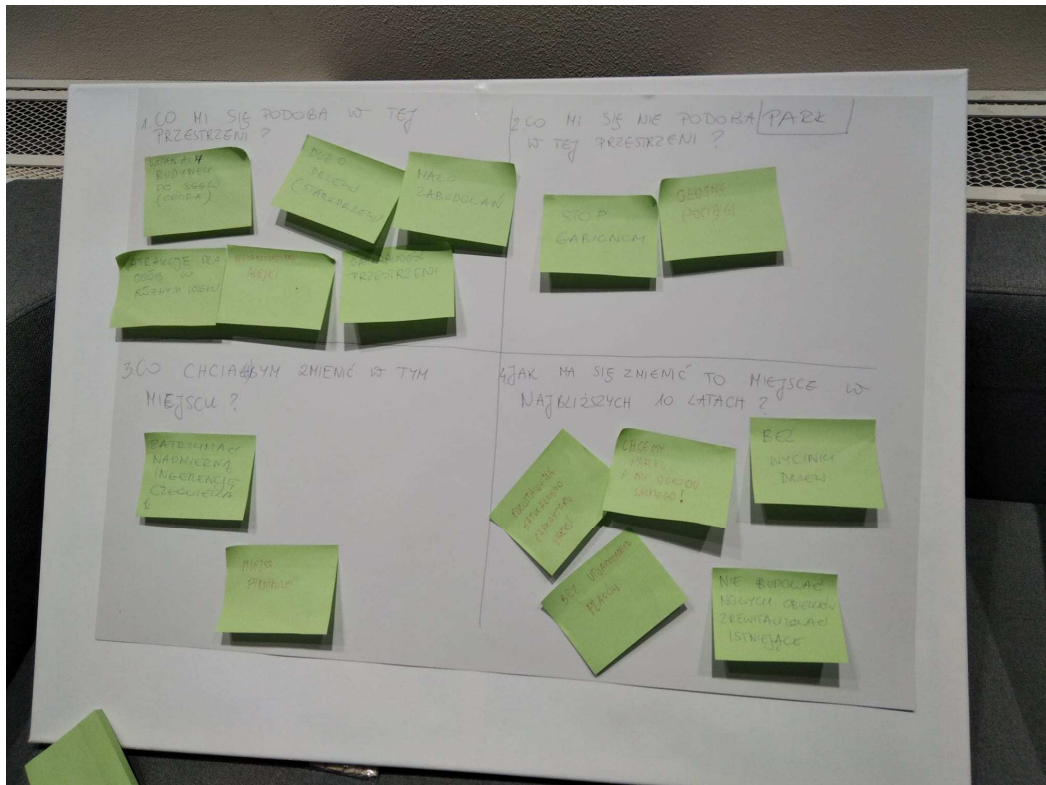
- dokończyć rewitalizację parku
- kawiarnia, mała gastronomia
- plan tyflograficzny (z istotnymi miejscami)
- miejsce koncertowe
- sanitaria
- zadaszenie przeciwdeszczowe

Ocena i percepcja parku miejskiego - plansza grupy 1



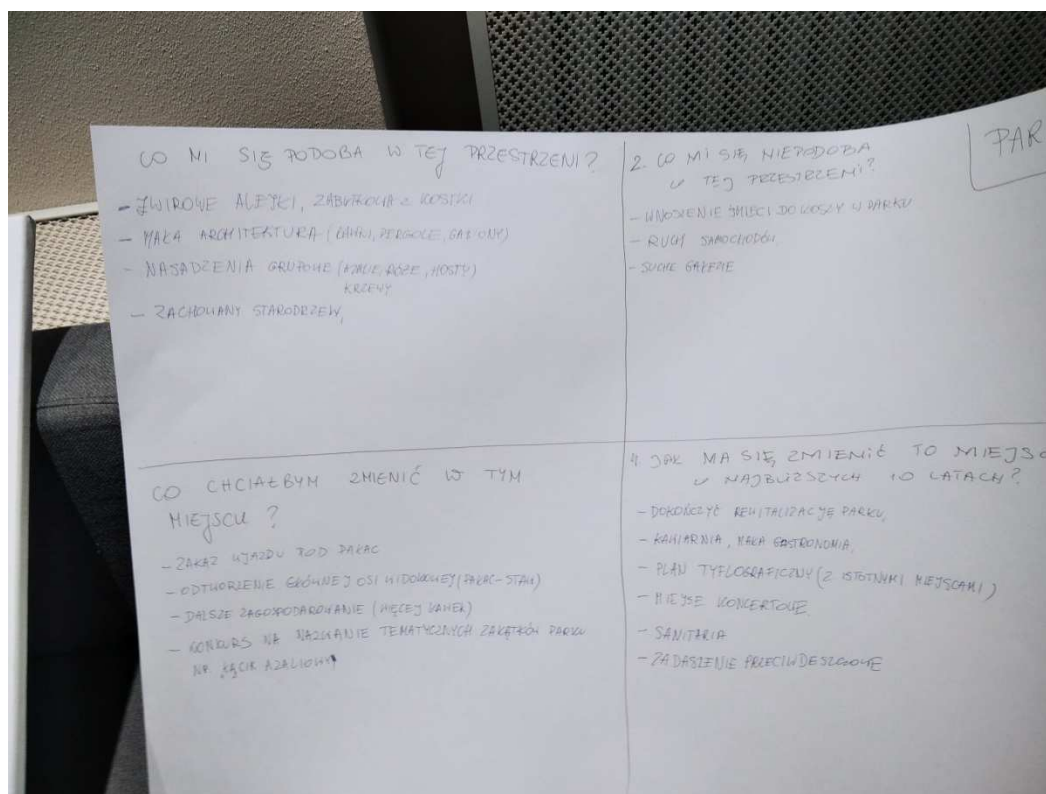
Źródło: IRMiR

Ocena i percepcja parku miejskiego - plansza grupy 2



Źródło: IRMiR

Ocena i percepcja parku miejskiego - plansza grupy 3



Źródło: IRMiR

Ze względu na niekorzystne warunki pogodowe (deszcz) dalsza część spaceru badawczego odbyła się stacjonarnie w budynku pałacu, czyli w Gminnym Ośrodku Kultury.

Po wprowadzeniu dotyczącym historycznego rysu gminnego rynku i okolic, nastąpiła praca mieszkańców. Tym razem nie było podziału na grupy, lecz mieszkańcy przyklejali karteczki ze swoimi uwagami i sugestiami na jednej planszy. Następnie podsumowano wszystkie uwagi. Mieszkańcy doceniają kameralność placu, jego małomiasteczkowy charakter oraz obecność pomników. Nie podoba im się duża ilość betonu, mała ilość zieleni, ruch samochodowy i korki samochodowe na terenie rynku, brak estetyki, a także fakt, że rynek nie pełni rzeczywistych funkcji rynku. Zaproponowano m.in. zadbanie o bezpieczeństwo pieszych, upłynnienie ruchu i ujednoczenie sztyldów położonych przy rynku lokali usługowych.

Rynek – wyniki pracy

Co mi się podoba w tej przestrzeni?

- mała przestrzeń, ale ładnie zagospodarowana: przestrzeń z pomnikami, fontanna, fotoplastykon
- nic
- jakkolwiek brzydki, dobrze, że w ogóle jest taki plac jako punkt orientacyjny, uroczystości, spotkania
- pomnik niepodległości jako centralny punkt rynku
- małomiasteczkowy charakter, niska zabudowa

Co mi się nie podoba w tej przestrzeni?

- brak miejsc do spędzania czasu
- za dużo betonu, ale mało drzew
- beton, brak jednolitej estetyki
- korki w godzinach szczytu
- za mało zieleni, za dużo betonu
- koszarne miejsca parkingowe – mało i brzydki
- rynek bez rynku – brak placu
- okropne budynki, brak estetyki witryn/szyldów
- chaos przestrzenny, niespójna zabudowa


Co chciałbym zmienić w tym miejscu?

- szyldy sklepów w tradycyjnym, jednolitym stylu bez pstrokatek kolorów
- dosadzić więcej drzew
- uspokojenie ruchu, o ile się da, np. uliczka wzdłuż kamieniczek po południowej stronie
- upłynnienie ruchu (odkorkowanie)
- zmienić: układ ruchu wokół skweru
- żeby właściciele zadbali o budynki, a później też o estetykę
- poprawienie bezpieczeństwa pieszych

Jak ma się zmienić to miejsce w ciągu najbliższych 10 lat?

- spokojne, bezpieczne miejsce, bardziej ciche, ruch samochodów mniejszy

Ocena i percepcja rynku - wspólna plansza



Źródło: IRMiR

Kolejnym punktem programu było wprowadzenie dotyczące historii obecnego budynku urzędu gminy i jego okolic. Następnie wywiązała się dyskusja na temat kwestii ważnych dla mieszkańców – budowy stadionu, PSZOKu, jakości powietrza i możliwych rozwiązań dotyczących jego poprawy, m.in. ułatwienia wymiany kotłów.

Kolejnym punktem programu była dyskusja dotycząca centrów lokalnych. Okazało się, że oczekiwania są bardzo zindywidualizowane w zależności od miejscowości. Omawiane były centra funkcjonalne Otrębus (sklep przy kolejce WKD, Toeplitzówka, piekarnia i fakt tworzenia się centrum usługowego), Kań, Żółtina i Tereni (brak świetlicy, imprez i możliwości integracji, warto by pozyskać

działkę pod świetlicę, obecność działki niezabudowanej trzymanej w celu poszukiwania wody). Pojawiły się głosy, że lokalne świetlice są doskonałym miejscem umożliwiającym integrację mieszkańców, a w niektórych sołectwach bardzo ich brakuje. Pojawiła się sugestia, że bardzo potrzeba miejsc integracji, zwłaszcza, że na terenach poza Brwinowem powstaje wiele nowych domów, pojawiają się nowi mieszkańcy i nie ma zbyt wielu możliwości i miejsc, gdzie „starzy” i „nowi” mieszkańcy mogliby się poznać i zintegrować. Mieszkańcy zasugerowali, że przydałoby się spotkanie/warsztaty dotyczące centrów lokalnych.

Spotkanie zakończyło się około godziny 20:00

DOKUMENTACJA FOTOGRAFICZNA WYDARZENIA



Źródło: IRMiR

PODSUMOWANIE ETAPU 2 KONSULTACJI

Zebrano opinie z 3 grup roboczych omawiających obecny i oczekiwany stan zagospodarowania parku miejskiego i rynku oraz tzw. centrów lokalnych. Jak wynika ze spaceru badawczego mieszkańcy oczekują naturalnego charakteru parku z uporządkowaną dostępną infrastrukturą tj. parking, ścieżka rowerowa, tablica informacyjna, miejsca do spędzania czasu wolnego, więcej ławek, miejsc i ścieżek z ograniczoną powierzchnią brukową/betonową. Chcą ponadto kawiarni, miejsc koncertowych i sanitarnych. Nie chcą wycinki drzew. W czasie spaceru toczyła się również dyskusja związana

ze zrozumieniem planów dotyczących *Koncepcji urbanistycznej zagospodarowania Parku Miejskiego w Brwinowie wraz z otoczeniem*, która ma obrazować planowane w przyszłości działania Gminy związane z uzupełnieniem Parku Miejskiego oraz jego otoczenia o dodatkowe funkcje. Plany są w fazie koncepcji, a ich realizacja w przyszłości zostanie przeprowadzona z zachowaniem zieleni i wartości przyrodniczych tego miejsca. Jeżeli chodzi o rynek miejski mieszkańcom nie podoba się duża ilość betonu, mała ilość zieleni, niespójna pod kątem estetyki przestrzeń, nadmierny ruch samochodowy.

Mieszkańcy mieli możliwość wyrażenia również opinii o gminie. Odnieśli się do budowy stadionu, PSZOKu, jakości powietrza i możliwych rozwiązań dotyczących jej poprawy. Zebrane informacje w czasie spaceru badawczego będą przydatne do weryfikacji modelu struktury funkcjonalno-przestrzennej oraz kierunków działań. Posłużą one również do doprecyzowania wymagań względem zamieszczonej w projekcie strategii *Koncepcji Urbanistycznej Zagospodarowania Parku Miejskiego w Brwinowie wraz z otoczeniem*, w tym konieczności rozpatrywania planowania tej inwestycji w procesie partycypacyjnego projektowania z udziałem mieszkańców oraz przyjęcia założenia ochrony terenów zieleni o dużej wartości przyrodniczej. Uzupełnienie zagospodarowania Parku Miejskiego i jego okolic wzbudza wiele uwagi i niepewności wśród mieszkańców, co dowodzi, że zaplanowanie tego terenu musi być prowadzone przy zaangażowaniu i akceptacji środowisk społecznych i mieszkańców.

ETAP 3 - OTWARTE SPOTKANIE KONSULTACYJNE Z WARSZTATAMI

1. **FORMA KONSULTACJI SPOŁECZNYCH:** Otwarte Spotkanie konsultacyjne z warsztatem. Ogłoszenie o spotkaniu znajdowało się na tablicach ogłoszeń Urzędu Gminy Brwinów, na stronie internetowej gminy Brwinów w zakładce Aktualności, w Biuletynie Informacji Publicznej w zakładce: Strategia Rozwoju Gminy
2. **TERMIN REALIZACJI KONSULTACJI:** 13 czerwca 2024 roku, godzina 18.00 - 20.30, sala Ochotniczej Straży Pożarnej w Brwinowie
3. **GŁÓWNE GRUPY UCZESTNIKÓW KONSULTACJI:** Mieszkańcy gminy/Miasta Brwinów, Radni oraz Sekretarz Gminy i z-ca Burmistrza, a także czterech przedstawicieli IRMiR
4. **LICZBA UCZESTNIKÓW KONSULTACJI:** 19 osób
5. **CEL KONSULTACJI:**

Spotkanie zostało podzielone na dwie części - spotkanie konsultacyjne (część 1) oraz warsztaty (część 2). Cel spotkania konsultacyjnego to prezentacja projektu strategii oraz przeprowadzenie dyskusji publicznej na temat kluczowych celów i kierunków działań. Natomiast celem warsztatów było poznanie opinii uczestników spotkania na temat ważności określonych w strategii kierunków działań (oraz szans na ich realizację w przyjętym horyzoncie czasu), a także innych sugestii dotyczących poszczególnych kierunków działań.

6. DODATKOWE INFORMACJE:

ZAŁOŻENIA DLA WARSZTATÓW: Zakładany był podział uczestników na kilka grup warsztatowych. Ostatecznie ustalono 4 grupy. Grupowanie uczestników nastąpiło w podziale na ich miejsce zamieszkania / sołectwa, co umożliwiło zebranie wypowiedzi z perspektywy mieszkańca sołectwa z jednej strony oraz mieszkańca gminy – z drugiej. Uczestnicy zostali wyposażeni w karty oceny, które uzupełnili wspólnie w przypisanych grupach.

EFEKTY: Pierwsza część była związana z prezentacją projektu Strategii przez przedstawicieli IRMiR oraz zgłoszeniem uwag i dyskusją z mieszkańcami. Druga część dotyczyła warsztatów przeprowadzonych na podstawie karty oceny. W pierwszej części, po treściwym zaprezentowaniu założeń polityki rozwoju oraz poszczególnych części projektu Strategii, zaprezentowano również częściowe wyniki - trwających jeszcze do 17 czerwca - badań ankietowych. W czasie prezentacji wyników ankiety dotyczącej wizji i potrzeb mieszkańców, a także postrzegania przez nich terenu gminy i poszczególnych jej części, pojawiły się komentarze i pytania od mieszkańców dotyczące celu ankiety oraz zasadności przedstawiania jej wyników jeszcze przed zakończeniem zbierania wyników.

Następnie wywiązała się dyskusja. Pojawiło się wiele pytań i sugestii ze strony uczestników spotkania. Zostały one przedstawione w formie tabelarycznej (tabela poniżej). Zgłoszone uwagi podzielono na: uwagi ogólne, uwagi do wyznaczonych w projekcie Strategii celów, uwagi do wyznaczonych w projekcie Strategii kierunków, uwagi do przedsięwzięć.

WYNIKI:

Tabela 1. Uwagi z etapu 3 zgłoszone podczas spotkania konsultacyjnego 13.06.2024 r.

Lp.	Uwagi/ Pytania mieszkańców	Uwzględniono/ nie uwzględniono
uwagi ogólne		
1	Należy zweryfikować możliwość wydłużenia terminu realizacji Strategii, co pozwoli długofalowo planować rozwój miasta i gminy a nie tylko w odniesieniu do aktualnej perspektywy finansowej UE 2024-2027	Wyjaśnienie. Zrezygnowano z Załącznika 1
2	Należy zweryfikować załącznik do strategii (listę kluczowych projektów), tak żeby prezentowała ona działania dla wszystkich celów i wskazywała wyłącznie te przedsięwzięcia, które są kluczowe. Należy zastanowić się nad zmniejszeniem liczby planowanych przedsięwzięć. Pojawiły się również głosy i pytania dotyczące tego, dlaczego projekt Nowego Centrum Gminy jest opisywany w projekcie strategii jako jeden z głównych/kluczowych projektów.	Wyjaśnienie. Zrezygnowano z Załącznika 1
3	Pytanie, dlaczego w projekcie Strategii nie uwzględnia się rewitalizacji? Poddano wątpliwości czy projekt strategii jest zgodny z obowiązującym aktualnie gminnym programem rewitalizacji (GPR). Wywiązała się również dyskusja dotycząca tego, który z dokumentów jest nadrzędny, a także na temat kompetencji Komitetu Rewitalizacji - ciała opiniotwórczego. Stwierdzono, że koncepcja urbanistycznej zagospodarowania Parku Miejskiego i jego otoczenia jako "nowe centrum" w ramach rewitalizacji (GPR) wzbudza wiele kontrowersji, ponieważ była interpretowana przez mieszkańców jako takie rozwiązanie, które będzie wymagało ingerencji w tereny zieleni. Wywiązała się dyskusja dotycząca rysunku znajdującego się w projekcie Strategii dot. Nowego Centrum Gminy Brwinów. Pojawiły się wątpliwości, czy planowane nowe budynki znajdują się na terenach obecnie porośniętych przez drzewa i wystąpi konieczność ich wycinki, czy może też tereny te obecnie nie są porośnięte zielenią wysoką. Postulowano, że w projekcie Strategii należy podkreślić, że realizacja założeń koncepcji urbanistycznej Parku Miejskiego (GPR) nie będzie wymagać zmniejszenia terenów zieleni i że jest ona planowana na nieużytkach. Tym samym zachowane zostaną walory krajobrazowe i przyrodnicze w obszarze rewitalizacji.	Wyjaśnienie. Zrezygnowano z Załącznika 1
4	Poruszono kwestię diagnozy będącej podstawą przygotowania strategii, a także kwestię ankiety – czy mieszkańcy byli ankietowani już na etapie diagnostycznym i w jaki sposób była robiona ankieta.	Wyjaśnienie. Ankieta została uruchomiona na, przewidzianym ustawą, etapie konsultacji społecznych. Wcześniej mieszkańcy nie byli ankietowani. Diagnoza nie podlega konsultacjom społecznym, gdyż zawiera tzw. twarde dane.

5	W dokumencie Strategii zabrano wskazania innych programów lokalnych (np. program rewitalizacji itp.) które powinny być powiązane ze Strategią. Powinno się również wskazać, że wszystkie dokumenty powinny prezentować spójny kierunek działania.	Uwaga uwzględniona. Jak w pkt. 3. Uzupełniono Strategię o spójność z innymi dokumentami, np. GPR, POŚ.
6	Została zgłoszona prośba o udostępnienie raportu z konsultacji społecznych	Wyjaśnienie. Raport z konsultacji publicznych jest dokumentem jawnym i zostanie on udostępniony na stronie internetowej Gminy Brwinów oraz na BIP.
7	Zadano pytanie czy 178 (na dzień 13.06.2024) to wystarczająca liczba odpowiedzi/ankiet wobec 25-tysięcznej gminy.	Wyjaśnienie. Ze względu, że zbierane odpowiedzi dotyczą procesu konsultacji społecznych, a nie badań naukowych, każda liczba odpowiedzi jest uznana za ważną i nie zakłada się minimalnej ani maksymalnej liczby wymaganych odpowiedzi.
8	Pojawił się głos o weryfikację adresu IP, z którego przychodzi ankietę, żeby wykluczyć możliwość złożenia ankiety dwukrotnie przez jedną osobę.	Wyjaśnienie. Adresy IP są chronione klauzulą RODO, więc takiej możliwości nie ma w systemie ankiet survio.
9	Została zgłoszona prośba o wydłużenie terminu konsultacji społecznych	Uwaga nie uwzględniona. Termin ten jest przewidziany ustawą, a następnie wyznaczony uchwałą Rady Miejskiej i nie ma możliwości jego wydłużenia.

uwagi do celów

10	Głos NGO zajmujący się tematyką osób wykluczonych społecznie i zagrożonych bezdomnością: W Strategii został położony zbyt mały nacisk na kwestie społeczne, które nie uwzględniają wsparcia osób zagrożonych wykluczeniem społecznym. Diagnoza również nie pokazuje problemów społecznych które występują w Brwinowie, ponieważ mieszkańcy nie zgłaszają się po pomoc do instytucji a szukają jej w sferze pozarządowej wśród aktywnych osób. Tym samym instytucje nie wspierają osób zagrożonych bezdomnością i nie widać tego problemu w statystkach. Gmina nie wspiera ich wystarczająco w tym zakresie.	Uwaga uwzględniona. Zakłada się uzupełnienie diagnozy o sferę zdrowotną oraz analizę celów i kierunków pod kątem silniejszego nacisku na niwelowanie zagrożenia wykluczeniem społecznym przy wsparciu instytucji publicznych.
----	---	---

uwagi do kierunków działania

11	Pojawił się głos mieszkańców Domaniewa na temat łącznika 701/718 który zwiększa ruch kołowy przez Domaniew. Istniejące magazyny i dojazd do nich utrudnia życie w sołectwie, gdyż baza magazynów generuje duży ruch samochodów ciężarowych które przemieszczają się po lokalnych uliczkach i tym samym są zagrożeniem dla lokalnej społeczności, dzieci bawiących się. Przejeżdżające pojazdy generują również hałas i zanieczyszczenie spalinami, co zmniejsza standard życia. Tym samym postuluje się o rozwiązanie tego problemu w tym zaproponowanie nowego dojazdu.	Uwaga nie uwzględniona Rozwiązaniem w zakresie eliminowania uciążliwości transportowej i hałasowej są proponowane w strategii obwodnice, planowany w gminie Brwinów węzeł autostradowy A2 oraz projektowana droga wojewódzka tzw. „Paszkowianka”.
12	Należy zweryfikować ilość kierunków działań, aby wskazać tylko te które są możliwe do realizacji w aktualnej perspektywie obowiązywania Strategii.	Wyjaśnienie / uwaga nieuwzględniona. Gmina planuje podjąć działania w wielu obszarach i kierunkach, dlatego warto je zachować w takiej postaci.

uwagi do przedsięwzięć i modelu		
13	Padło pytanie o projekty wymienione w załączniku nr 1 do projektu Strategii - dlaczego dotyczą one jedynie niektórych obszarów strategicznych, podczas gdy inne obszary nie mają żadnego pokrycia w konkretnych projektach z załącznika	Wyjaśnienie. Zrezygnowano z Załącznika 1
14	Model struktury funkcjonalno-przestrzennej nie uwzględnia przebiegu planowanej do wybudowania drogi Paszkowianki II. Należy ją nanieść na model, co pokaże, że jest ona planowana na terenach stawów i obszarach wartościowych przyrodniczo. Tym samym jej przebieg i realizacja stoi w sprzeczności z oczekiwaniami mieszkańców. Model nie jest zbyt czytelny, ponieważ brakuje w nim kluczowych planowanych działań. Nie prezentuje ponadto w pełni potrzeby ochrony terenów zieleni i priorytetu dla terenów zieleni i wartości przyrodniczych. Mieszkańcy zauważyli, że Pola Parzniewskie to wielkie podziemne jezioro i zostało to już wcześniej uwzględnione w ramach ekofizjografii z 2003 roku a droga Paszkowianka II przecina i niszczy ten obszar.	<p>Uwaga uwzględniona. W modelu struktury funkcjonalno-przestrzennej zostanie uwzględniony przebieg planowanej drogi Paszkowianki II. Poprawiono czytelność map składających się na model SFP.</p> <p>Wyjaśnienie. Potrzeby gminy w zakresie usprawnienia komunikacji wymagają ingerencji w środowisko i dlatego dla każdej inwestycji są dokonywane oceny oddziaływania środowiskowego. Gmina uzyskała dofinansowanie w 04.2024 r. na projekt „Pola Parzniewskie – szlak historyczno-przyrodniczy”, który zakłada tworzenie ścieżek rowerowych, tras nordink wokring, oświetlenia, tablic informacyjnych o walorach przyrodniczych obszarów chronionego krajobrazu w dolinie Zimnej Wody.</p>
15	Uwaga dotyczy modelu struktury funkcjonalno-przestrzennej i odwołania do doświadczeń IRMiR który opracował dla Leszna Strategie Rozwoju oraz model, który wg mieszkańca zawierał więcej informacji (np. dotyczących powiązań przestrzennych, rozmieszczenia przestrzennego planowanych inwestycji, powiązań i ciągów przyrodniczych) i model dla Brwinowa powinien również zawierać bardziej szczegółowe informacje.	Uwaga uwzględniona. Model struktury funkcjonalno-przestrzennej zostanie uzupełniony.
16	Nierozwiązanie problemów komunikacyjnych w północnej części gminy, np. okolicach Moszny	Uwaga nieuwzględniona. Rozwiązaniem w zakresie eliminowania uciążliwości transportowej i hałasowej są proponowane w strategii obwodnice, projektowane w gminie Brwinów węzeł autostradowy A2 oraz planowana droga wojewódzka tzw. „Paszkowianka”.

Źródło: IRMiR

DOKUMENTACJA FOTOGRAFICZNA



Źródło: IRMiR

Drugim etapem spotkania konsultacyjnego były **warsztaty** przeprowadzone w czterech stolikach z podziałem na miejsce zamieszkania mieszkańców w gminie. Pierwotnie dokonano podziału gminy na sześć "regionów", jednakże dwa z nich nie znalazły reprezentacji wśród mieszkańców. Każdy stolik prowadziła osoba z zespołu wykonawczego. Do stolików zasiadły osoby według następujących lokalizacji:

- I. grupa - Brwinów (3 osoby),
- II. grupa - Żółwin (2 osoby),
- III. grupa - Otrębusy, Kanie (4 osoby),
- IV. grupa - Domaniew (1 osoba).

Celem warsztatów było uzyskanie opinii mieszkańców o wyznaczonych w projekcie Strategii celach i kierunkach działania. Każda grupa wypełniła jeden formularz oceniając każdy ze szczegółowych kierunków działania w skali od 1 do 5, gdzie 1 oznacza zdecydowanie nieważne, 2 - nieważne, 3 - obojętne, 4 - ważne, 5 - bardzo ważne. Kierunki te oceniano ponadto z dwóch punktów widzenia: z punktu widzenia miejsca zamieszkania, czyli sołectwa lub samego miasta Brwinowa oraz z punktu widzenia gminy jako całości. W tym drugim przypadku proszono również o ocenę priorytetyzacji podjęcia danego kierunku (przedsięwzięcia) podając do wyboru dwa przedziały czasowe: 2024-2027 oraz 2027-2030. Poniżej przedstawiono pierwszą stronę omawianego formularza.

Tabela 2. Formularz służący ocenie ważności kierunków działania wyznaczonych w projekcie Strategii rozwoju gminy Brwinów do 2030 roku.

SPOŁECZEŃSTWO - integracja społeczna i tożsamość lokalna

Zintegrowana i odpowiedzialna społeczność lokalna, świadoma swojej tożsamości lokalnej, angażująca się w życie wspólnoty i zintegrowana, zarówno na poziomie jednostek lokalnych, całej gminy oraz międzypokoleniowo

Cel/ kierunek działania	W SKALI GMINY BRWINÓW					W SKALI SOŁECTWA					PERSPEKTYWA PODJĘCIA danego KIERUNKU W GMINIE	
	1	2	3	4	5	1	2	3	4	5	2024-2027	2027-2030
a. zaangażowanie społeczne												
wzmacnianie zaangażowania społecznego poprzez różne formy aktywności obywatelskiej i sąsiedzkiej – animacja centrum gminnego w Brwinowie oraz centrów lokalnych w Otrębusach, Zółwinie/Dwczarni, Czubinie/Biskupicach												
podjęmowanie działań w celu przeciwdziałania wykluczeniu społecznemu;												
rozwój form i narzędzi partycypacji społecznej;												
b. lokalna tożsamość												
powstanie centrum gminnego (Nowy Rynek, Ratusz);												
stworzenie przestrzeni umożliwiającej organizację większych wydarzeń (kulturalnych, rozrywkowych, gospodarczych, targowych itp.) na terenie gminy;												
wykreowanie Gminnego Ośrodka Kultury (pałac, park);												
budowa obiektów sportowo-rekreacyjnych;												
wzmacnianie partycypacji społecznej i rozwój odpowiednich narzędzi;												
budowa nowych placówek edukacyjnych;												
ochrona i opieka nad lokalnym dziedzictwem kulturowym;												
tworzenie tras i ścieżek edukacyjnych promujących lokalne dziedzictwo;												

Źródło: IRMiR

Wyniki oceny formularza przedstawia poniższe zestawienie tabelaryczne. Zsumowano punkty wszystkich czterech grup, osobno z punktu widzenia potrzeb gminy, osobno z punktu widzenia potrzeb sołectw. W celu pogrupowania wyników punktację podzielono na cztery grupy, którym przypisano różne wybarwienie koloru zielonego narastające intensywnością zgodnie z ilością punktów w następujący sposób:

Tabela 3. Wyniki ocen

Pułap sumarycznego poparcia (punktacji) danego kierunku rozwoju	Wybarwienie	Sumaryczna punktacja czterech grup warsztatowych
najniższy		<11 pkt.
średnio-niski		11,5-15 pkt.
średnio-wysoki		15,5-18 pkt.
najwyższy		>18,5 pkt.

W kolumnie pn. Perspektywa podjęcia danego kierunku w gminie plusem “+” zaznaczono głos oddany przez grupę na jeden z dwóch horyzontów czasowych uznany za bardziej realny.



Tabela 4. Wyniki oceny ważności kierunków działania wyznaczonych w projekcie Strategii rozwoju gminy Brwinów do 2030 roku zebrane podczas warsztatów na spotkaniu konsultacyjnym w dniu 13.06.2024 r.

SPOŁECZEŃSTWO – integracja społeczna i tożsamość lokalna

Cel/kierunek działania	Odpowiedzi grup z punktu widzenia sołectwa					Odpowiedzi grup z punktu widzenia gminy					PERSPEKTYWA PODJĘCIA danego KIERUNKU W GMINIE	
	I	II	III	IV	Σ	I	II	III	IV	Σ	2024	2030
a. zaangażowanie społeczne												
wzmacnianie zaangażowania społecznego poprzez różne formy aktywności obywatelskiej i sąsiedzkiej – animacja centrum gminnego w Brwinowie oraz centrów lokalnych w Otrębusach, Żółwinie/Owczarni, Czubinie/Biskupicach	5	5	3,5	4	17,5	5	5	3,5	3	16,5	+++	++
podejmowanie działań w celu przeciwdziałania wykluczeniu społecznemu;	5	3	5	5	18	5	3	5	5	18	+++	++
rozwój form i narzędzi partycypacji społecznej;	3	2	5	5	15	3	2	5	5	15	+++	++
b. lokalna tożsamość												
powstanie centrum gminnego (Nowy Rynek, Ratusz);	3	5	2,5	1	11,5	3	5	3,5	2	10,5	++	+++
stworzenie przestrzeni umożliwiającej organizację większych wydarzeń (kulturalnych, rozrywkowych, gospodarczych, targowych itp.) na terenie gminy;	3	5	1,5	1	10,5	3	5	2,5	2	9,5	++	+++
wykreowanie Gminnego Ośrodka Kultury (pałac, park);	3	5	1,5	1	10,5	3	5	2,5	2	12,5	++	++
budowa obiektów sportowo-rekreacyjnych;	5	5	2,5	5	17,5	5	5	3	4	17	++	+++
wzmacnianie partycypacji społecznej i rozwój odpowiednich narzędzi;	3	4	3,5	5	15,5	3	4	3,5	5	15,5	++	+++
budowa nowych placówek edukacyjnych;	5	3	2	5	15	5	3	4	2	14	++	+++
ochrona i opieka nad lokalnym dziedzictwem kulturowym;	2	4	4,5	5	15,5	2	4	5	2	13	+++	++
tworzenie tras i ścieżek edukacyjnych promujących lokalne dziedzictwo;	3	5	4	5	17	3	5	5	2	15	+++	++
c. integracja grup społecznych												
organizacja wydarzeń integrujących mieszkańców kierowanych dla poszczególnych grup wiekowych i społeczności;	5	5	2,5	5	17,5	5	5	3,5	3	16,5	+++	+
organizacja wydarzeń integrujących wszystkie grupy wiekowe i członków różnych społeczności lokalnych;	5	4	2,5	5	16,5	5	4	3,5	3	15,5	+++	+
promowanie wolontariatu międzypokoleniowego;	5	3	4	5	17	5	3	5	3	16	+++	++
rozwój oferty spędzania czasu wolnego (w tym sportowej i kulturalnej);	5	5	2	5	17	5	5	4	4	18	+++	+
d. uniwersalna dostępność												
dbałość o uniwersalną dostępność miejsc i wydarzeń;	5	4	2,5	5	16,5	5	4	4,5	5	18,5	+++	+

					5					5	+	
likwidacja barier architektonicznych w placówkach publicznych;	5	2	4	5	16	5	1	4	5	15	+++ ++	
likwidacja barier architektonicznych w przestrzeni publicznej gminy;	5	2	4	5	16	5	2	4	5	16	+++ ++	
umożliwianie uczestnictwa w wydarzeniach gminnych również w formie online;	3	2	5	2	12	3	3	5	2	13	+++	++
dbanie o dostępność wydarzeń dla osób niepełnosprawnych (np. obecność tłumaczy języka migowego);	5	5	3	5	17	5	5	4,5	5	19,5	+++ ++	

GOSPODARKA - wykorzystanie przewag lokalizacyjnych

Cel/kierunek działania	Odpowiedzi grup z punktu widzenia sołectwa					Odpowiedzi grup z punktu widzenia gminy					PERSPEKTYWA PODJĘCIA danego KIERUNKU W GMINIE	
	I	II	III	IV	Σ	I	II	III	IV	Σ	2024 - 2027	2020 - 2030
a. strefy przemysłowe												
rozwój stref inwestycyjnych (ich uzbrojenie w infrastrukturę i promocja);	4	3	1,5	1	9,5	4	3	1,5	4	12,5	+	+++
promowanie rozwoju przestrzeni magazynowych sieci handlowych oraz stworzenie spójnej oferty inwestycyjnej;	4	1	1,5	1	7,5	4	1	1,5	4	10,5	+	+++
promowanie budowy centrów logistycznych;	2	1	1	1	5	2	1	1	3	7	+	+++
b. rozwój sektora TSL												
promowanie i ułatwienia w powstawaniu firm z sektora TSL;	3	1	1	1	6	3	1	1	-	5	+	+++
wsparcie obsługi logistycznej obszaru otoczenia CPK poprzez rozbudowę sektora TSL;	3	5	1	1	10	3	5	1	-	9	+	+++
c. zaawansowane technologie												
wsparcie rozwoju biotechnologii we współpracy z sektorem B+R (SGGW);	5	4	3	1	13	5	4	3	1	13	+	+++
rozważenie możliwości technologicznych i organizacyjnych w zakresie gospodarki odpadami;	5	5	3	4	17	5	5	3	4	17	++	++
d. rozwój przedsiębiorczości												
wspieranie przedsiębiorczości mieszkańców (zapewnienie doradztwa, możliwość uczestnictwa w szkoleniach, zwłaszcza dotyczących innowacyjnych rozwiązań);	5	3	5	5	18	5	3	5	3	16	++	++
promowanie lokalnych przedsiębiorców (promocja lokalnych produktów i usług);	4	5	5	5	19	4	5	5	4	18	++	++
inicjowanie i wspieranie działań na rzecz integracji lokalnego środowiska biznesowego, współpracy, wymiany doświadczeń oraz dobrych praktyk;	4	4	4	5	17	4	4	4	2	14	+++	+

PRZESTRZEŃ – ŚRODOWISKO / INFRASTRUKTURA - realizacja modelu współczesnego miasta-ogrodu

Cel/ kierunek działania	Odpowiedzi grup z punktu widzenia sołectwa					Odpowiedzi grup z punktu widzenia gminy					PERSPEKT YWA PODJĘCIA danego KIERUNKU WGMNIE	
	I	II	III	IV	Σ	I	II	III	IV	Σ	20 24-20 27	20 27-20 30
i. ochrona zasobów środowiska												
zachowanie i ochrona lokalnych zasobów środowiska, wspieranie bioróżnorodności;	5	5	1 lub 5	5	18	5	5	2 lub 5	5	18,5	+++	+
ochrona przebiegu korytarzy ekologicznych łączących obszary węzłowe położone poza obszarem gminy (np. Pola Parzniewskie);	5	5	4,5	4	18,5	5	5	4,5	4	18,5	+++	+
zabezpieczenie i ochrona lokalnych pomników przyrody;	4	5	4,5	5	18,5	4	5	4,5	5	18,5	+++	+
ochrona krajobrazu naturalnego i kulturowego gminy;	5	5	4	5	19	5	5	4	5	19	+++	+
edukacja z zakresu ochrony środowiska skierowana do różnych grup wiekowych;	5	5	5	5	20	5	5	5	5	20	+++	+
j. rozwój idei „miasta-ogrodu”												
upowszechnianie modelu rozwoju w formie „miasta-ogrodu”;	5	5	3 lub 5	2	16	5	5	3 lub 5	3	17	+++	+
zrównoważony rozwój terenów mieszkaniowych w oparciu o aktualne wskaźniki zapotrzebowania na zabudowę (w tym ew. relokacje);	4	5	-	4	13	4	5	-	4	13	+ -	++
wspieranie rozwoju oferty mieszkaniowej, która będzie rozwijana harmonijnie i zapewni bliskość natury;	5	5	-	4	13	5	5	-	4	13	++ -	+
budowa mieszkań komunalnych na terenie gminy;	4	5	1	2	12	4	5	2	4	15	+	+++
rozwój infrastruktury wspierającej realizację usług publicznych (infrastruktury komunalnej);	5	5	2	3	15	5	5	3	4	17	++	++
ochrona dziedzictwa historycznego i kulturowego gminy oraz jego promocja;	4	5	4,5	4	17,5	4	5	4,5	4	17,5	+++	+
rozwój centrum Brwinowa oraz centrów lokalnych;	3	5	5	5	17	4	5	4	3	16	++	++
k. błękitno-zielona infrastruktura												
podejmowanie działań z zakresu adaptacji do zmian klimatu;	5	5	1 lub 5	5	18	5	5	5	5	20	+++	+
rozwój gminnego systemu błękitno-zielonej infrastruktury;	5	5	1 lub 5	5	18	5	5	5	5	20	+++	+
wsparcie usług ekosystemowych na terenie gminy	5	5	1 lub 5	5	18	5	5	5	3	18	+++	+
zwiększenie retencji wodnej dzięki renaturyzacji rzek (Utraty, Rokitnicy, Zimnej Wody);	5	5	5	5	20	5	4	5	5	19	+++	+

L. zrównoważona mobilność												
poprawa wewnętrznych i zewnętrznych połączeń komunikacyjnych (m.in. budowa węzła autostrady A2 na terenie gminy Brwinów; budowa tunelu pod torami kolejowymi w rejonie centrum Brwinowa);	4	5	1	5	15	4	5	2	5	16	++	++
integracja różnych rodzajów transportu (m.in. pieszego, rowerowego, kolejowego) i rozwój udogodnień zachęcających do korzystania z transportu zbiorowego dzięki powstaniu wygodnych centrów przesiadkowych, P&R, B&R;	5	5	4	5	19	4	5	5	5	19	+++	+
rozwój systemu komunikacji rowerowej;	5	5	4	5	19	5	5	4	3	17	+++	++
poprawa bezpieczeństwa ruchu pieszych;	5	5	5	5	20	5	5	5	5	20	+++	++
rozwój autobusowego transportu zbiorowego (rozwój tras i taniego, wspólnego biletu z ulgami na przejazdy komunikacją gminną, wzrost częstotliwości kursowania);	5	5	5	5	20	5	5	5	5	20	+++	+
pozbawienie barier w pojazdach w celu umożliwienia wjazdu wózków, hulajnóg i deskorolek;	5	5	5	5	20	5	5	5	5	20	+++	+
zakup bezemisyjnego taboru komunikacji zbiorowej (elektryczny lub zasilany tabor)	5	3	5	4	17	5	3	5	2	15	+++	+
zintegrowanie autobusów gminnych z PKP, WKD oraz ponadlokalnym transportem autobusowym;	5	3	5	5	18	5	3	5	5	18	+++	+
rozbudowa infrastruktury transportu zbiorowego (przystanki, biletomaty, systemy powiadomień o rozkładach jazdy);	4	3	5	5	17	4	3	5	5	17	+++	+

TRANSFORMACJA ENERGETYCZNA – zmiany dla bezpiecznej i zielonej przyszłości

	Odpowiedzi grup z punktu widzenia sołectwa					Odpowiedzi grup z punktu widzenia gminy					PERSPEKTYWA PODJĘCI A danego KIERUNKU W GMINIE	
	I	II	III	IV	Σ	I	II	III	IV	Σ	2024	2027
<i>Cel/kierunek działania</i>											20	20
											24	27
											-	-
											20	20
											27	30
m. bezpieczeństwo energetyczne												
wsparcie rozwoju OZE na terenie gminy i programy modernizacji (wymiany) źródeł ogrzewania;	5	5	5	1	16	5	5	5	1	16	++	++
wsparcie termomodernizacji obiektów publicznych i prywatnych;	5	5	5	4	19	5	5	5	5	20	++	++
rozwój energooszczędnych systemów oświetlenia ulicznego i obiektów użyteczności publicznej oraz systemu zarządzania oświetleniem;	5	5	5	4	19	5	5	5	5	20	++	++
promowanie wykorzystania wodoru i biogazu;	3	5	5	2	15	3	5	5	2	15	++	++
rozwój transportu elektrycznego dzięki budowie stacji ładowania samochodów elektrycznych;	3	3	5	2	13	3	3	5	2	13	++	+

n. poszukiwanie nowych źródeł energii												
poszukiwanie na terenie gminy geotermalnych źródeł ciepła;	3	5	5	2	15	3	5	5	2	15	++	++
o. wsparcie wykorzystania OZE												
zapisy w miejscowych planach zagospodarowania przestrzennego ułatwiające realizację inwestycji z zakresu OZE – wyznaczanie zapisów o możliwości lokalizacji farm wiatrowych, fotowoltaicznych;	4	5	1	1	11	4	5	1	1	11	+	+
wykorzystanie OZE w budynkach użyteczności publicznej – budowanych i modernizowanych – do produkcji energii elektrycznej i ogrzewania wody;	4	5	4	1	14	4	5	4	1	14	++	+
budowa budynków użyteczności publicznej w technologii rozwiązań pasywnych;	3	5	5	1	14	5	5	5	1	16	++	++

ZARZĄDZANIE - skuteczność przez synergie, partnerstwa i współdziałanie

	Odpowiedzi grup z punktu widzenia sołectwa					Odpowiedzi grup z punktu widzenia gminy					PERSPEKTYWA PODJĘCIA danego KIERUNKU W GMINIE	
	I	II	III	IV	Σ	I	II	III	IV	Σ	D	20
<i>Cel/kierunek działania</i>											20	27
											20	-
											27	20
												30
p. cyfryzacja												
wykorzystanie modelu komunikacji Human Smart City/Village;	4	1	2	2	9	4	1	2	2	9		++
rozwój usług cyfrowych przez wielomodalne kanały komunikacji (wirtualne/realne - nowy Ratusz);	4	5	1	2	12	4	5	1	2	12	+	++
wsparcie i upowszechnianie informacji dotyczących e-usług;	4	5	4	3	16	4	5	4	3	16	++	++
q. otwartość informacyjna												
realizacja programu administracja;	5	4	-	4	13	5	4	-	4	13	+	++
promowanie powstawania i funkcjonowania lokalnych grup działania;	5	4	5	4	18	5	4	5	4	18	++	
r. dobre relacje zewnętrzne												
budowanie rozpoznawalności i marki gminy;	5	4	5	3	17	5	4	5	3	17	++	+
utrzymywanie i rozwój relacji w ramach ZIT;	5	4	1	4	14	5	4	1	4	14	++	++
utrzymywanie i rozwój relacji w ramach Warszawskiego Obszaru Funkcjonalnego;	5	4	3	3	15	5	4	3	3	15	++	++
s. kontrola procesów rozwoju												
zapewnienie terenów pod lokalizację nowych funkcji komunalnych (np. centrum gminy, centra lokalne, cmentarz, PSZOK);	5	5	1	3	14	5	5	5	3	18	++	++
terminowy i stały monitoring procesów rozwoju (m.in. stopnia realizacji strategii rozwoju);	5	5	4	4	18	5	5	4	4	18	++	++

Źródło: opracowanie własne IRMiR. Oznaczenia: 1 oznacza zdecydowanie nieważne, 2 - nieważne, 3 - obojętne, 4 - ważne, 5 - bardzo ważne. "+" to głos oddany przez grupę na jeden z dwóch horyzontów czasowych – ocena realnej perspektywy rozpoczęcia przedsięwzięcia.

Wyniki powyższego zestawienia tabelarycznego pozwoliły na następujące wnioski. Przede wszystkim punktacja (ocena) większości kierunków działań nie różniła się lub różniła się niewiele rozpatrując ją z punktu widzenia swojego miejsca zamieszkania (sołectwa) oraz z punktu widzenia gminy jako całości. **Mocno popieranymi kierunkami rozwoju przez mieszkańców (najwyższy i średnio-wysoki pułap poparcia)** są: i. ochrona zasobów środowiska, k. błękitno-zielona infrastruktura, l. zrównoważona mobilność (tj. trzy z czterech kierunków działań w ramach celu głównego pn. PRZESTRZEŃ – ŚRODOWISKO /INFRASTRUKTURA). **Nieco mniej popieranym kierunkiem** jest czwarty cel szczegółowy j. rozwój idei „miasta-ogrodu”, którego kierunki działań zostały ocenione przez różne grupy od średnio-nisko do średnio-wysoko. Ponadto najwyższe poparcie uzyskało kilka następujących kierunków rozwoju w ramach różnych celów szczegółowych:

- terminowy i stały monitoring procesów rozwoju (m.in. stopnia realizacji strategii rozwoju);
- wsparcie termomodernizacji obiektów publicznych i prywatnych;
- rozwój energooszczędnych systemów oświetlenia ulicznego i obiektów użyteczności publicznej oraz systemu zarządzania oświetleniem;
- dbanie o dostępność wydarzeń dla osób niepełnosprawnych (np. obecność tłumaczy języka migowego);
- dbałość o uniwersalną dostępność miejsc i wydarzeń oraz dbanie o dostępność wydarzeń dla osób niepełnosprawnych (np. obecność tłumaczy języka migowego) - tylko z punktu widzenia gminy jako całości
- promowanie lokalnych przedsiębiorców (promocja lokalnych produktów i usług) - tylko z punktu widzenia sołectwa.

Z drugiej strony **najniższe poparcie mieszkańców** uzyskało kilka kierunków rozwoju w ramach takich celów głównych, jak: GOSPODARKA (kierunki: a. strefy przemysłowe, b. rozwój sektora TSL oraz c. zaawansowane technologie), TRANSPORMACJA ENERGETYCZNA (kierunek pn. Zapisy w miejscowych planach zagospodarowania przestrzennego ułatwiające realizację inwestycji z zakresu OZE – wyznaczanie zapisów o możliwości lokalizacji farm wiatrowych, fotowoltaicznych) i ZARZĄDZANIE (kierunek pn. Wykorzystanie modelu komunikacji Human Smart City/Village).

Tabela 5. Uwagi zgłoszone na etapi 3 podczas spotkania konsultacyjnego 13.06.2024 r. w ramach prac warsztatowych

Lp	Nr grupy	Nazwa celu/ kierunku	Uwagi mieszkańców	Uwzględniono/ nie uwzględniono
uwagi do celów				
1	III Otrębusy, Kanie	PRZESTRZEŃ “k” błękitno-zielona infrastruktura	Mieszkańcy Kań nie chcą, aby zabierać im tereny prywatne pod działania związane z rozwojem błękitno-zielonej infrastruktury (stąd ich ocena 1 dla poszczególnych kierunków).	Wyjaśnienie. Gmina nie posiada prawa własności do działek prywatnych.
2	III Otrębusy, Kanie	GOSPODARKA “a” strefy przemysłowe	Postulat mieszkańców, aby pozostawić wiejski, kameralny, charakter wsi, ekstensywne użytkowanie terenów handlowo-logistycznych. Nie chcą rozbudowy strefy handlowo-logistycznej.	Wyjaśnienie. Inwestycje logistyczno-handlowe są realizowane wyłącznie na podstawie planów miejscowych lub warunków zabudowy uwzględniających istniejące zagospodarowanie w sąsiedztwie.
3	I Brwinów	GOSPODARKA “a” strefy przemysłowe	Działać tak, aby nie zakłócać harmonijnego rozwoju lokalnego społeczeństwa.	Wyjaśnienie. Uwaga zbieżna z pkt. 2

4	IV Domaniew	GOSPODARKA "d" rozwój przedsiębiorczości	Największy nacisk należy włożyć w rozwój okolicznych miejscowości	Wyjaśnienie. Uwaga powiązana z pkt. 1 i 2, wymaga próby powiązania potrzeb rozwoju gminy z oczekiwaniami mieszkańców
5	II Żółwin	SPOŁECZEŃSTWO "b" lokalna tożsamość	postulat dodania nowego kierunku pn. Budowa obiektów ochrony zdrowia; ocena jego ważności na "5"	Uwaga uwzględniona. Zakłada się wzmocnienie aspektu zdrowotnego w Strategii, ale z uwzględnieniem istniejących niepublicznych NZOZ-ów działających na podstawie umów z NFZ funkcjonujących w Brwinowie (ALFA i Peronowa), Otrębusach (Vita-Med.) i Owczarni (Basis).


uwagi do kierunków działania				
6	III Otrębusy, Kanie	TRANSFORMACJA ENERGETYCZNA "o" wsparcie wykorzystania OZE - kierunek pn. Zapisy w miejscowych planach zagospodarowania przestrzennego ułatwiające realizację inwestycji z zakresu OZE – wyznaczanie zapisów o możliwości lokalizacji farm wiatrowych, fotowoltaicznych	Mieszkańcy nie chcą elektrowni wiatrowych.	Uwaga nieuwzględniona. Realizacja tak dużych przedsięwzięć wymaga postępowania wg odrębnych przepisów prawa. Zapis o transformacji energetycznej jest zgodny z prawem krajowym i unijnym.
7	III Otrębusy, Kanie	PRZESTRZEŃ "j" rozwój idei "miasta-ogrodu" - kierunek pn. Zrównoważony rozwój terenów mieszkaniowych w oparciu o aktualne wskaźniki zapotrzebowania na zabudowę (w tym ew. relokacje), - kierunek pn. Budowa mieszkań komunalnych na terenie gminy - kierunek pn. Wspieranie rozwoju oferty mieszkaniowej, która będzie rozwijana harmonijnie i zapewni bliskość natury	Mieszkańcy nie chcą zabudowy wielorodzinnej na terenach wiejskich (stąd brak oceny dla tych kierunków w grupie III), jedynie ewentualnie zabudowę jednorodziną ekstensywną.	Wyjaśnienie. Obecnie kwestie terenów przeznaczonych pod zabudowę wielorodzinną regulują plany miejscowe lub wymagana jest decyzja o warunkach zabudowy zgodnie z którą można zrealizować inwestycje zgodne z zabudową funkcjonującą w strefie analizy urbanistycznej w sąsiedztwie.
8	III Otrębusy, Kanie	PRZESTRZEŃ "i" ochrona zasobów środowiska - kierunek pn. Ochrona przebiegu korytarzy ekologicznych łączących obszary węzłowe położone poza obszarem gminy (np. Pola Parzniewskie)	Korytarze ekologiczne są niedrożne, głównie korytarz łączący Puszcę Bolimowską z Puszcą Kampinoską w Helenówku	Uwaga uwzględniona. Do Strategii, w rozdziale pt.Rekomendacje, zostanie wprowadzony zapis dot. konieczności utrzymania lub rekonstrukcji korytarzy ekologicznych.

9	III Otrębusy, Kanie	PRZESTRZEŃ "I" zrównoważona mobilność - kierunek pn. Rozwój systemu komunikacji rowerowej	Postulat, aby nie budować ścieżek rowerowych kosztem wycinki drzew	Uwaga uwzględniona w części. Do Strategii, w rozdziale pt. Rekomendacje, zostanie wprowadzony zapis dot. weryfikacji konieczności wycinki drzew w podejmowanych procesach inwestycyjnych.
1 0	III Otrębusy, Kanie	PRZESTRZEŃ "I" zrównoważona mobilność - kierunek pn. Poprawa wewnętrznych i zewnętrznych połączeń komunikacyjnych (m.in. budowa węzła autostrady A2 na terenie gminy Brwinów; budowa tunelu pod torami kolejowymi w rejonie centrum Brwinowa)	Mieszkańcy nie chcą realizacji Paszkowianki na terenie swoich działek prywatnych (stąd ocena 1 dla tego kierunku)	Wyjaśnienie. Gmina Brwinów nie usunie zapisów dotyczących budowy tzw. „Paszkowianki” (Etap II na odcinku od drogi 719 do S8). Planowana droga zaprojektowana była kilkadziesiąt lat temu dla odciążenia z ruchu tranzytowego układu drogowego w gminach, gdzie przekroczenia natężenia ruchu kołowego paraliżują centra miejscowości. Aktualnie realizacja „Paszkowianki” jest więc niezbędna dla poprawy warunków życia i rozwoju Gmin Brwinów. Droga ta została zaplanowana kilkadziesiąt lat temu na terenach niezabudowanych i nie przewidzianych pod zabudowę. Obecnie, jak w przypadku podobnych inwestycji drogowych jej korzyści trudno jest wyznaczyć bezkolizyjnie z terenami zabudowy i chronionymi. Niemniej, planowana trasa omija tereny zabudowane Kań a rozwiązania techniczne przewidują minimalizację uciążliwości - np. tunel pod torami WKD zamiast wiaduktu, wały akustyczne, brak skrzyżowań z drogami poprzecznymi itp.
1 1	IV Domaniew	TRANSFORMACJA ENERGETYCZNA "o" wsparcie wykorzystania OZE -kierunek pn. Zapisy w miejscowych planach zagospodarowania	Na terenie gminy jest zbyt mało wolnej przestrzeni pod inwestycje w OZE	Wyjaśnienie. Uwaga zbieżna z pkt. 6

		przestrzennego ułatwiającej realizację inwestycji z zakresu OZE – wyznaczanie zapisów o możliwości lokalizacji farm wiatrowych, fotowoltaicznych		
1 2	IV Domaniew	PRZESTRZEŃ "I" zrównoważona mobilność -kierunek pn. Rozwój autobusowego transportu zbiorowego (rozwój tras i taniego, wspólnego biletu z ulgami na przejazdy komunikacją gminną, wzrost częstotliwości kursowania); -kierunek pn. Zintegrowanie autobusów gminnych z PKP, WKD oraz ponadlokalnym transportem autobusowy	Okoliczne miejscowości (okolice Domaniewa) powinny mieć swobodny dostęp do autobusowego transportu publicznego (częste kursy)	Wyjaśnienie. Aby zaplanować rozbudowę transportu publicznego należy w pierwszej kolejności ocenić zapotrzebowanie na takie usługi. Urząd Gminy dokona wstępnych ustaleń związanych z kosztami, możliwościami i potrzebami realizacji tego typu zadań.
1 3	I Brwinów	SPOŁECZEŃSTWO "d" uniwersalna dostępność -kierunek pn. Umożliwianie uczestnictwa w wydarzeniach gminnych również w formie online	Postulat, aby nie realizować wydarzeń on-line kosztem wydarzeń na żywo.	Wyjaśnienie. Gmina przede wszystkim realizuje wydarzenia na żywo. Forma on-line może być wyłącznie uzupełniająca.
1 4	I Brwinów	PRZESTRZEŃ "I" zrównoważona mobilność -kierunek pn. Rozbudowa infrastruktury transportu zbiorowego (przystanki, biletomaty, systemy powiadomień o rozkładach jazdy)	Chodzi o to, żeby rozbudowa rozwoju transportu zbiorowego odbywała się z namysłem, aby nie pozbawiać ludzi pracy.	Uwaga nie jest zrozumiała. Tym samym pozostaje bez odpowiedzi.
1 5	I Brwinów	PRZESTRZEŃ "j" rozwój idei miasta-ogrodu -kierunek pn. Rozwój centrum Brwinowa i centrów lokalnych -kierunek pn. Rozwój infrastruktury wspierającej realizację usług publicznych (infrastruktury komunalnej)	Trzeba zwrócić uwagę na wykorzystanie pustostanów w pierwszej kolejności	Uwaga uwzględniona. Strategia zostanie uzupełniona o dodatkowe informacje związane z potencjałem pustostanów i rewitalizacją.
1 6	I Brwinów	TRANSFORMACJA ENERGETYCZNA "m" bezpieczeństwo energetyczne -kierunek pn. Rozwój energooszczędnych systemów oświetlenia ulicznego i obiektów użyteczności publicznej oraz systemu zarządzania oświetleniem	Dbłość o oświetlenie nie nadmiernie zanieczyszczające nocne niebo i dezorientujące nocne owady	Uwaga rozszerzona w rozdziale pt. Rekomendacje przy informacji o stosowaniu inteligentnych systemów oświetlenia.

Źródło: IRMiR

DOKUMENTACJA FOTOGRAFICZNA WYDARZENIA



Źródło: IRMiR

PODSUMOWANIE ETAPU 3 KONSULTACJI

Etap 3 składał się z dwóch części. Wynikiem pierwszej części była dyskusja na zagadnienia związane z dokumentem projektu Strategii pomiędzy mieszkańcami, Burmistrzem i Sekretarzem Gminy a zespołem IRMiR. Uwagi, opracowane w niniejszym raporcie w formie tabelarycznej, dotyczyły m.in. zarówno zapisów w projekcie (kierunków rozwoju, modelu funkcjonalno-przestrzennego itp., listy przedsięwzięć), samego procesu konsultacji społecznych, jak i procesu ankietyzacji.

Wynikiem części drugiej - warsztatowej - była ocena wyznaczonych w projekcie Strategii kierunków rozwoju pod kątem możliwości ich realizacji przez cztery zespoły robocze, podzielone według miejsca zamieszkania. Pozwoliło to na hierarchizację ważności tych kierunków rozwoju, wśród których największą popularnością cieszyły się te związane z rozwojem zieleni i błękitno-zielonej infrastruktury, promowaniem lokalnych przedsiębiorców, zrównoważoną mobilnością, w tym integracją transportu, wsparciem termomodernizacji i energooszczędnego systemu oświetlenia ulicznego oraz samego

procesu monitorowania realizacji Strategii. Najmniej popularnymi kierunkami rozwoju okazały się być dla mieszkańców te związane z rozwojem cyfryzacji (zabieranie miejsc pracy), zapisami w mpzp ułatwiającymi inwestycje w OZE (elektrownie wiatrowe byłyby niemile widziane przez mieszkańców) oraz promowaniem rozwoju przestrzeni magazynowych, sieci handlowych, TSL, wsparciem obsługi logistycznej CPK. W tej części również zebrano wiele uwag do projektu Strategii, które również zostały zebrane w formie tabelarycznej.

ETAP 4 – ZGŁOSZONE UWAGI I OPINIE

1. **FORMA KONSULTACJI SPOŁECZNYCH:** uwagi zgłoszone w formie pisemnej na formularzach uwag lub pismem skierowanym do Urzędu Gminy,
2. **TERMIN REALIZACJI KONSULTACJI:** 13 maja – 17 czerwca 2024 roku,
3. **GŁÓWNE GRUPY UCZESTNIKÓW KONSULTACJI:** mieszkańcy, mieszkańcy za pośrednictwem Rady Prawnego, sąsiednie gminy,
4. **CEL KONSULTACJI:** Zebranie opinii na temat projektu Strategii Rozwoju Gminy Brwinów do roku 2030,
5. **DODATKOWE INFORMACJE:** Wszystkie zgłoszone uwagi zostały naniesione w tabeli uwag etap 4 i zostały dołączone do niniejszego Raportu jako Załącznik 1.

PODSUMOWANIE ETAPU 4 KONSULTACJI

W toku ustawowych konsultacji społecznych zgłoszono bardzo wiele uwag na formularzach w formie papierowej oraz w formie on-line. Odnoszą się zarówno do kwestii merytorycznych, jak samego procesu konsultacji społecznych, zorganizowanych na zbyt późnym etapie. Uogólniając, uwagi dotyczą: braku wizji rozwoju gminy, niespójności ze strategią województwa i innymi strategiami krajowymi, niekompletnym omówieniem elementów środowiskowych, niekompletnym modelem struktury funkcjonalno-przestrzennej, niejednoznacznymi zapisami, partycypacją społeczną zrealizowaną w stopniu minimalnym, brakiem opisu inwestycji z Załącznika nr 1, stawianiem planowanych inwestycji ponad ochronę środowiska, niekonsultowaniem społecznym koncepcji nowego centrum Brwinowa itp. Niektóre części projektu Strategii wymagają uzupełnień, konkretniejszej, mniej przeładowanej, treści. Uwzględniono część uwag, część uznano za niezasadne – wszystko wyjaśniono.

BURMISTRZ
Gminy Brwinów
Arkadiusz Kosiński
Arkadiusz Kosiński